




OPĆINA SREBRENİK

Ul. Radnička bb, 75350 Srebrenik
Bosna i Hercegovina
Tel: +387 35 64 57 62
Fax: +387 35 64 57 64
E-mail: opc.sreb@bih.net.ba
Web: www.srebrenik.ba





CERTIFIKAT ISO 9001:2000
BROJ: 155865



SREBRENİK

BOSNA I HERCEGOVINA

Općina Srebrenik se nalazi u sjeveroistočnom dijelu BiH, na zapadnoj strani pod-majevičkog područja. Okružena je planinskim masivima Majevice i Trebave, koji se spuštaju u prostranu ravnicu, kroz koju od juga prema sjeveru protiče rijeka Tinja. Uz rijeku Tinju prolazi željeznička pruga normalnog kolosijeka Brčko-Banovići, te magistralni put Županja-Tuzla-Sarajevo. S općinom Srebrenik graniče općine Tuzla, Lukavac, Gračanica, Gradačac, Čelić te Brčko DC. Istočnim dijelom općine proteže se planina Majevice, čiji najviši vrh iznosi 917 metara. Općina spada u brdsko poljoprivredni rejon. Klima je umjereno kontinentalna sa naglašenim godišnjim varijacijama temperature i padavina. Općina obuhvata površinu 248 km². Pretpostavlja se da na prostoru ove općine danas živi oko 45.000 stanovnika, od čega u gradu Srebreniku oko 11.200. Gustina naseljenosti stanovništva je 181 st. / km². Srebrenik je, najvjerovatnije, dobio ime po istoimenoj novčanoj jedinici i tajnoj kovnici novca, koja je po nekima u gradu postojala i davala mu posebnu važnost. Nema podataka o tome ko je i kada sagradio grad, ali sudeći po njegovom zvaničnom pomenu, za početak najvažnijeg perioda u životu grada može se uzeti period Stjepana II Kotromanića, koji će u Srebreniku jedno vrijeme stolovati i 15.02.1333. godine izdati poznatu povelju Dubrovniku o tome da im prepušta "Vas Rat, Ston i Prevlaku do vijeka vijekoma" - otvarajući trgovinske puteve Dubrovnika sa Bosnom. Razlog tome je vješto posredovanje Dubrovčana u sporu između Stjepana II Kotromanića i srpskog kralja Dušana, koji su uspjeli da ih izmire. Po jednim je postojao još jedan razlog za slavu, naime, banu se tih dana rodio



sinovac Tvrtko-budući i prvi kralj Bosne (1353.-1391.). U to vrijeme Srebrenik je bio i prijestolnica srednjovjekovne Bosne kojom su vladali Kotromanići, utemeljivši njene najprostranije granice. Bosna se tada prostirala od Save na sjeveru, Zadra i Knina na zapadu i Herceg Novog na jugoistoku. Srebrenik je prije rata (1992-95) bio nerazvijena općina, ali je, zahvaljujući sposobnoj lokalnoj upravi i vrijednim i sposobnim preduzetnicima, tokom rata, a posebno u periodu nakon rata, doživio nagli rast i razvoj, tako da se svrstao u red srednje razvijenih općina u BiH. Žastupljene su brojne privredne grane kao što su: proizvodnja asfalta, kreča, kamena i betonskih elemenata, aluminijske, plastične i drvene stolarije, metalnih proizvoda, namještaja, rezane građe, ugradnja mermera i granita, obuće i trikotaže, spužve, madraca i posteljine, proizvodnja hljeba, čipsa, čokolade, šećer kocke te proizvodnja zdrave hrane, dok je posebno razvijena proizvodnja i uzgoj sadnog materijala. Na općinskom području egzistira preko 500 privatnih firmi, većih ili manjih. Općina ima veoma razvijenu trgovačku djelatnost u okviru koje su stasale velike firme, koje su ekskluzivni zastupnici značajnih evropskih proizvođača i koje svojom ponudom nadmašuju srebreničku tražnju, tako da se većina roba prodaje u drugim centrima BiH. Srebreničke prevozničko-špediterske firme su među najizraslijim u TK-u, a u sferi prevoza tečnih tereta među najboljim u BiH. Brojne benzinske pumpe su takođe obilježje Srebrenika. Danas je Srebrenik grad u kojem se od 1977. godine održava godišnja kulturna manifestacija "Srebrenik - otvoreni grad umjetnosti", a poznat je i po svojim vašarima, razvijenoj poljoprivredi, voćarstvu i pčelarstvu te uspješnoj privatnoj inicijativi.

