



# SLUŽBENI GLASNIK

## GRADA SREBRENİK

Godina LX – broj 13

04.06.2026. godine

### I - AKTI GRADSKOG VIJEĆA

#### 1.

Na osnovu člana 41. Zakona o prostornom uređenju i građenju ("Sl. novine TK", br. 6/11, 4/13, 15/13, 3/15, 2/16, 4/17, 22/22 i 20/23), člana 67. stav 1. alineja 4. Uredbe o jedinstvenoj metodologiji za izradu dokumenata prostornog uređenja („Službene novine Federacije BiH" broj: 63/04 i 50/07) i člana 25. Statuta Grada Srebrenik („Službeni glasnik Grada Srebrenik", broj: 1/24), Gradsko vijeće Srebrenik na sjednici održanoj dana 26.05.2026.godine, d o n o s i:

#### ODLUKA O PROVOĐENJU REGULACIONOG PLANA "CENTAR" SREBRENİK

#### I - UVODNE ODREDBE

##### Član 1.

Usvaja se regulacioni plan „Centar " Srebrenik (u daljem tekstu: Plan).

##### Član 2.

Ovom Odlukom utvrđuju se uslovi korištenja, izgradnje, uređenja i zaštite prostora na prostornoj cjelini i načina provođenja Plana, u okviru kojih se definišu granice prostorne cjeline, urbanističko-tehnički uslovi za izgradnju građevina, uslovi uređenja građevinskog zemljišta, uslovi korištenja zemljišta na zaštitnim infrastrukturnim pojasevima i zaštićenim područjima, mjere zaštite stanovnika i materijalnih dobara od prirodnih i ljudskim djelovanjem izazvanih nepogoda i katastrofa i ratnih djelovanja, mjere zaštite prava lica sa umanjnim tjelesnim sposobnostima, posebno kod izgradnje objekata (javni, gradski saobraćaj, saobraćajnice, saobraćaj u mirovanju, pješački saobraćaj itd.) i izgradnja pristupa svim javnim objektima kolektivnog stanovanja, a u skladu sa Zakonom, uslovi uređenja zelenih i slobodnih površina, mjere sprečavanja nepovoljnih uticaja na okoliš, kao i tretman infrastrukturnih objekata (saobraćaj, hidrotehnika, vodovod i kanalizacija, elektroenergetika).

##### Član 3.

Plan sadrži tekstualni dio i grafičke priloge izrađene u digitalnom i analognom obliku razmjere 1:1000, i to:

#### I OPŠTA DOKUMENTACIJA

#### II TEKSTUALNI DIO

##### UVODNI DIO

1. IZVOD IZ URBANISTIČKE OSNOVE
2. PROJEKCIJA IZGRADNJE UREĐENJA PROSTORNE CJELINE
3. ODLUKA O PROVOĐENJU REGULACIONOG PLANA

## III PRILOZI

### IV GRAFIČKI DIO

#### KARTE STANJA

- 1.Geodetska podlogaR = 1:1000
- 2.Karta vlasničke strukture R = 1:1000
- 3.Valorizacija građevinskog fonda – spratnost i namjenaR = 1:1000
- 4.Valorizacija građevinskog fonda – bonitet i numeracija objekataR = 1:1000
- 5.Karta infrastrukture – sintezna R = 1:1000
- 6.Inženjersko-geološka kartaR = 1:1000
- 7.Izvod iz Izmjena i dopuna regulacionog plana „Centar“ Srebrenik za Period od 2013. do 2023.godine – Plan prostorne organizacijeR = 1:1000
- 8.Izvod iz projekta saobraćajnog rješenja u području gradskog centra u Srebreniku – Situaciono rješenjeR = 1:1000

#### KARTE PLANIRANOG RJEŠENJA

- 9.Plan uklanjanjaR = 1:1000
- 10.Plan prostorne organizacijeR = 1:1000
- 11.Plan saobraćaja i nivelacije R = 1:1000
- 11a. Plan podzemnih garažaR = 1:1000
- 12.Plan infrastrukture – hidrotehnikaR = 1:1000
- 13.Plan infrastrukture – elektroenergetika i telekomunikacijeR = 1:1000
- 14.Plan infrastrukture – sintezna kartaR = 1:1000
- 15.Plan građevinskih i regulacionih linijaR = 1:1000
- 16.Plan parcelacijeR = 1:1000
- 17.Plan uređenja zelenih i rekreacionih površinaR = 1:1000

## II - OSNOVNE ODREDBE

### Član 4.

#### (Prostorna cjelina, granice i namjena površina)

Granica obuhvata Plana čine granice usvojene Odlukom o pristupanju izradi Regulacionog plana "Centar" Srebrenik.

Površina obuhvata Plana iznosi 193500 m<sup>2</sup> (cca 19,35 ha).

Granice prostorne cjeline koja je obuhvaćena Planom prikazane su u grafičkom dijelu Regulacionog plana "Centar" Srebrenik.

Namjena pojedinih površina i objekata u granicama obuhvata Plana određena je u grafičkom dijelu Plana (karte br. 9-17).

### Član 5.

#### (Obaveznost Plana)

Sve intervencije u obuhvatu Plana moraju biti u skladu sa Planom. Od momenta stupanja na snagu Plana, zabranjuju se sve radnje koje su u suprotnosti sa Planom.

### Član 6.

#### (Provođenje Plana)

- (1) Provođenje Plana vrši se putem urbanističke saglasnosti odnosno lokacijske informacije koju izdaje Ministarstvo, odnosno mjerodavna opštinska služba.
- (2) Urbanistička saglasnost odnosno lokacijska informacija izdaje se na osnovu Plana za svaki objekat, grupu objekata ili sadržaj koji se planira za izgradnju.
- (3) Urbanistička saglasnost sadrži:
  - a) granice pripadajućeg zemljišta - građevinske parcele,
  - b) podatke o namjeni, položaju i oblikovanju građevine, odnosno zahvata u prostoru,
  - c) izvod iz plana, odnosno iz stručne ocjene, na temelju kojih se utvrđuje urbanistička saglasnost,
  - d) urbanističko-tehničke uslove,
  - e) mišljenja s podacima i saglasnostima nadležnih javnih preduzeća i drugih nadležnih subjekata,
  - f) posebne uslove i obaveze u vezi sa zaštitom okoline, ukoliko je to predviđeno drugim propisima,

- g) obaveze u pogledu ispitivanja inženjersko-geoloških i geomehaničkih uslova tla,
  - h) uslove u vezi sa zaštitom prava susjeda s obzirom na važeće urbane standarde,
  - i) uslove u vezi sa uređenjem građevinskog zemljišta,
  - j) druge podatke i uslove od značaja za odobravanje promjene u prostoru.
- (4) Lokacijska informacija se sastoji od ovjerenog izvoda iz odgovarajućeg detaljnog planskog dokumenta, opisa lokacije, urbanističko-tehničkih uslova i drugih podataka koji se odnose na mogućnosti priključenja na infrastrukturne sisteme.
- (5) Urbanistička saglasnost odnosno lokacijska informacija se izdaje za cijelu građevinsku parcelu utvrđenu ovim Planom ili dio građevinske parcele koja svojom izgradnjom predstavlja tehnološku cjelinu izgradnje.
- (6) Urbanistička saglasnost se izdaje sa karakterom stalnog trajanja. Izuzetno se može urbanistička saglasnost izdati sa karakterom privremenog trajanja i to za privremene građevine shodno Zakonu o prostornom uređenju i građenju Tuzlanskog kantona.
- (7) Lokacijska informacija važi do izmjene važećeg ili donošenja novog detaljnog planskog dokumenta, ako je njegovo donošenje predviđeno planom šireg područja.
- (8) Organ nadležan za izdavanje urbanističke saglasnosti odnosno lokacijske informacije dužan je da odbije sve zahtjeve za izdavanje urbanističke saglasnosti koji nisu u skladu sa ovim Planom.
- (9) Izgradnja objekata, vršenje građevinskih i drugih radova odobrava se ako je prethodno utvrđeno da su ispunjeni uslovi predviđeni Zakonom i ovim Planom.
- (10) Da su ispunjeni svi uslovi potvrđuje se izdavanjem odobrenja za građenje. Odobrenje za građenje izdaje Ministarstvo odnosno nadležna opinska Služba na način i postupak utvrđen Zakonom o prostornom uređenju i građenju.
- (11) U toku provođenja Plana ne mogu se vršiti bitne izmjene Plana, kao što su namjena površina, osnovne saobraćajnice, smanjenje širine saobraćajnica i smanjenje kapaciteta infrastrukturne mreže, odnosno ne može se mijenjati osnovna koncepcija Plana.

## Član 7.

### (Urbanističko-tehnički uslovi)

- (1) Opšti urbanističko-tehnički uslovi za izgradnju građevina i za izvođenje radova predviđenih Planom određeni su u poglavlju 2.II, tačka 6, tekstualnog dijela, na kartama 11.-17. grafičkog dijela Plana i u ovoj Odluci.
- (2) Horizontalni gabariti planiranih zgrada prikazani su na kartama br. 10. i 15. sufiksni. Moguće je odrediti minimalna odstupanja od tih gabarita, ako to zahtijevaju opravdani tehnički razlozi, obrazloženi idejnim projektom, ili drugi opravdani razlozi (fazna izgradnja saobraćajnice, fazno rješavanje imovinsko-pravnih odnosa i sl.) a uz poštovanje svih urbanističkih parametara datih ovim dokumentom (koeficijentima izgrađenosti i zauzetosti, spratnošću, građevinskom linijom, udaljenošću objekta od granice parcele i susjednih objekata i sl.), važećim zakonima i pravilnicima iz ove oblasti i zahtjevom investitora, te na način kako je to detaljnije propisano kroz poglavlje 2.II (tačka 2. i 6.) tekstualnog dijela Plana.
- (3) Vertikalni gabariti planiranih objekata, izraženi brojem nadzemnih etaža i prikazani na karti br. 10. sumaksimalni.
- (4) U stambeno-poslovnim objektima prizemna ili visokoprizemna etaža mora biti namijenjena za poslovne djelatnosti.  
Dozvoljena je organizacija poslovnih sadržaja i na ostalim etažama pod uslovom da funkcijom, bukom, vibracijama i potrebom za parkiranjem ili zadržavanjem vozila budu kompatibilni sa stambenom namjenom cjeline i da ne ometaju normalno funkcionisanje naselja i susjednih objekata i stanova (razne ordinacije, kancelarije, ateljei i sl.) i pod uslovom da se ne promijeni u potpunosti namjena i karakter planiranog objekta, odnosno da se ne pređe odnos 40:60 u korist stambenog prostora.

U određenim objektima dio prizemne etaže može se predvidjeti za parkiranje vozila (parking garaže), na parcelama gdje nije moguće obezbjediti dovoljno parking prostora na otvorenom prostoru.

- (5) Poslovne djelatnosti, koje se mogu obavljati u stambeno-poslovnim zgradama moraju biti kompatibilne sa stanovanjem, tj. takve da bukom, vibracijama, zračenjem, emisijama štetnih materija, većom opasnošću od požara, eksplozije ili druge vrste tehničkih incidenata, nesrazmjerno velikim opterećenjem saobraćajnica i parkirališta i sl., ne ugrožavaju normalno stanovanje i rad u istoj ili u susjednim zgradama.
- (6) Pomoćne prostorije za planirane zgrade smještaju se u sastavu glavne zgrade, u prizemnoj, suterenskoj ili podrumskoj etaži. Ako se podrumaska etaža namjenjuje za garažiranje vozila, moraju biti ispunjeni neophodni uslovi za prilaz vozila garažama (dužina i nagib rampe, tip i broj rampi u zavisnosti od površine garaže i sl.).
- (7) Zabranjeno je postavljanje ograda oko kolektivnih stambenih i stambeno-poslovnih objekata. Izuzetno, ukoliko se u okviru nekog od predmetnih objekata formira specifična ustanova koja to zahtijeva, moguće je izvršiti adekvatno ograđivanje dijela neizgrađene površine građevinske parcele, kako bi se obezbjedili neophodni uslovi za rad takve ustanove u skladu sa propisima.
- (8) Građevinske linije zgrada, prikazane na karti br. 15, su granične, i prikazuju liniju koju zgrada ne može preći najisturenijim dijelom. Detaljnim urbanističko-tehničkim uslovima određuje se položaj zgrade prema građevinskim linijama.
- (9) Detaljnim urbanističko-tehničkim uslovima iz člana 7. ove odluke preciznije se određuje položaj objekta prema građevinskoj liniji i na parceli u odnosu na druge objekte. Veličina horizontalnog gabarita unutar granica parcele ograničena je elementima udaljenosti od granica parcele prema susjedu (ne manjim od 3m, a u svrhu nesmetanog redovnog održavanja planiranog objekta) građevinskim linijama i koeficijentom izgrađenosti, usaglašenim sa Planom i Odlukom. Horizontalni gabariti podzemnih garaža ne smiju da budu na udaljenosti manjoj od 1m od granica susjednih parcela.
- (10) Kada za to postoje opravdani razlozi (organizacija prostora, primjena standardnih rastera za projektovanje, oblikovno usklađivanje sa susjednim zgradama i sl.) detaljnim urbanističko-tehničkim uslovima mogu se odrediti horizontalni gabariti ostalih nadzemnih etaža (osim prizemlja) koji prelaze planirane građevinske linije maksimalno 2m, i to u mjeri koja je nužna da se uvažavaju navedeni razlozi (balkoni, terase, fasadni liftovi, ukrasni elementi fasade, konzole, strehe i sl.), ali uz poštovanje distance od susjednih objekata i granica parcela određenih ovim dokumentom.
- (11) Pomjeranje građevinskih linija sprata u odnosu na prizemlje objekta treba da se iskoristi za formiranje balkona, terasa i atraktivne arhitektonske plastike fasada, a ne za ostvarivanje dodatnog stambenog prostora te, u tom smislu, puni erkeri istureni u odnosu na prizemnu etažu ne smiju da iznose više od 30% površine ukupnog razvijenog fasadnog platna spratnih etaža.
- (12) Na osnovu odredaba prethodnog stava ne mogu se odrediti horizontalni gabariti ostalih nadzemnih etaža zgrade koji bi zahvatili vazdušni prostor iznad kolovoza saobraćajnica.
- (13) Detaljnim urbanističko-tehničkim uslovima može se korigovati građevinska parcela predviđena Regulatornim planom u minimalnim odstupanjima i to da bi se uvažili relevantni faktori koji se tiču imovinsko-pravnih odnosa, ali da se pritom ne ugrožavaju drugi okolni objekti, odnosno, pristupi istim i njihovo normalno funkcionisanje.
- (14) Na obrazložen zahtjev vlasnika, odnosno, korisnika, zemljišta na kojem su planirane dvije ili više susjednih građevinskih parcela, detaljnim urbanističko-tehničkim uslovima te parcele se mogu spojiti u jednu ili više većih građevinskih parcela, uz uslov da građevinske parcele, koje su određene ovim planom, kao cjelina ulaze u sastav novoformiranih parcela.
- (15) Usitnjavanje građevinskih parcela, u pravilu nije dozvoljeno, osim izuzetno, u slučaju da se podjelom velike, Planom predviđene parcele, na svakom novonastalom dijelu parcele može napraviti logična građevinska, oblikovna i funkcionalna cjelina, pod uslovom da bude ispoštovana regulativa koja definiše izgradnju fizičkih struktura na Planom predviđenoj građevinskoj parceli.
- (16) Detaljnim urbanističko-tehničkim uslovima određuju se namjena zgrada i njihovih dijelova, horizontalni i vertikalni gabariti, položaj prema građevinskim linijama i prema granicama građevinske parcele, položaj pomoćnih prostorija, uslovi priključenja na komunalne instalacije i saobraćajnice, uslovi u pogledu fasada, krovova, ograda, parkirališta, ozelenjavanja i uređenja parcela i dr.
- (17) Maksimalan koeficijent izgrađenosti i procenat izgrađenosti za izgradnju objekata definisani su tekstualnim dijelom Plana kroz poglavlje 2.II.

(18) Ostali urbanistički normativi za izgradnju objekata i infrastrukture, uslovi uređenja zelenih i slobodnih površina, te mjere sprečavanja nepovoljnih uticaja za okolinu definisani su tekstualnim dijelom Plana kroz poglavlje 2.II u cjelini.

## **Član 8. (Privremeni objekti)**

Na prostoru koji je obuhvaćen Planom moguće je postavljanje privremenih tipskih prenosnih objekata (kioska), kao i objekata za potrebe gradilišta.

## **Član 9. (Status postojećih objekata)**

- (1) Postojeći objekti koje su Planom određeni za uklanjanje prikazani su na karti br.9.
- (2) Rušenje objekata izvršiti u skladu sa Zakonskim odredbama a prije privođenja namjeni zemljišta unutar granica Plana.
- (3) Do uklanjanja objekata iz stava (1) isti se mogu koristiti u postojećoj namjeni.
- (4) Vlasnici/korisnici postojećih objekata iz stava (1) mogu na istim vršiti:
  - a) Tekuće održavanje objekata, uređaja, instalacija, pristupa i zemljišta koji služe zgradi,
  - b) Zamjenu krovnog pokrivača,
  - c) Druge manje intervencije na zgradi, uređajima i instalacijama, u pravilu kao privremene, kojima se obezbjeđuje normalno korišćenje zgrade ili zemljišta koje se koristi uz zgradu, a ne onemogućuje ili znatno ne otežava realizaciju planskog rješenja.
- (5) Za intervencije iz tačke 4., člana 9, shodno važe i pravila iz stava 1-18, člana 7 ove Odluke, ako nisu u suprotnosti sa pravilima iz tačke 4, člana 9.
- (6) Za postojeće zgrade koje Planom nisu određene za uklanjanje, mogu se odobriti:
  - a) tekuće održavanje zgrada, uređaja, instalacija, pristupa i zemljišta koji služe zgradi,
  - b) dogradnju u cilju obezbjeđenja osnovnih higijenskih uslova (kupaonica i WC),
  - c) dogradnju, tj. promjenu horizontalnog gabarita glavnog objekta unutar granica parcele, unutar definisanih građevinskih linija.
  - d) pregradnju koja nema karakter nove gradnje,
  - e) konzervaciju građevine,
  - f) dogradnju ili izgradnju, kao privremenih građevina, neophodnih prostorija za stanovanje ili obavljanje djelatnosti i neophodnih pomoćnih prostorija (ostave, garaže, kotlovnice, predulazi, vjetrobrani, nadstrešnice i sl.),
  - g) privremenu promjenu namjene zgrade, ili dijelova zgrade, uključujući i adaptaciju tavanskog ili podrumskog prostora u stambeni, poslovni ili pomoćni prostor, bez podizanja visine nadzitka,
  - h) zamjenu krova, bez podizanja visine nadzitka,
  - i) izgradnju priključaka na komunalne instalacije,
  - j) postavljanje privremene ograde na granicama zemljišta koje se koristi uz zgradu,
  - k) za individualne stambene i stambeno-poslovne objekte nadziđivanje do maksimalne spratnosti P+2+Pk, ukoliko se mogu ispoštovati svi urbanistički parametri propisani za predmetnu namjenu ovim Planom.
  - l) Za intervencije iz tačke 4-6. člana 9. shodno važe i pravila iz tačaka 1-18. člana 7. ove Odluke, ako nisu u suprotnosti sa pravilima iz tačaka 4-6. člana 9.
- (7) Za objekte koji su planirani za rekonstrukciju, ukoliko se usljed detaljnih ispitivanja utvrdi da nije moguće realizovati planirani horizontalni i vertikalni gabarit objekta rekonstrukcijom, ostavlja se mogućnost da je moguće ukloniti postojeći objekat i izgraditi novi u horizontalnim i vertikalnim gabaritima planiranim ovim Planom.

## **Član 10. (Privremeno korištenje zemljišta)**

Do realizacije planskih rješenja, zemljište obuhvaćeno Planom može se koristiti na zatečeni ili drugi način, kojim se ne onemogućava ili bitno ne otežava realizacija planskih rješenja.

# SLUŽBENI GLASNIK

## Član 11.

### (Urbana oprema)

Skulpture, spomenike, fontane i slične elemente oplemenjivanja prostora dozvoljeno je postaviti na lokalitetima koji se u toku realizacije planskih rješenja pokažu adekvatnim i atraktivnim sa stanovišta ambijenta, sagledivosti i sl.

## Član 12.

### (Geotehnički uslovi za građenje)

Prije izrade tehničke dokumentacije za izgradnju objekata i sadržaja unutar obuhvata Plana potrebno je izraditi elaborat o istražnim radovima.

## Član 13.

### (Uređenje građevinskog zemljišta)

- (1) Na području Regulacionog plana izgradnja objekata vrši se samo na uređenom građevinskom zemljištu.
- (2) Pod uređenim građevinskim zemljištem podrazumijeva se zemljište na kojem su obavljani radovi na pripremi i opremanju zemljišta prema ovom Planu.
- (3) Uređenje građevinskog zemljišta vrši se prema programu uređenja. Minimalni obim uređenja građevinskog zemljišta je:
  - snabdijevanje vodom i odvođenje otpadnih voda,
  - snabdijevanje električnom energijom,
  - kolski prilaz građevinskoj parceli i potreban broj parking mjesta.

## Član 14.

### (Korišćenje građevinskog zemljišta)

- (1) Građevinsko zemljište na području Regulacionog plana ustupa se samo u svrhu izgradnje ili revitalizacije trajnih objekata predviđenih Regulacionim planom.
- (2) Građevinsko zemljište može se dati na korištenje ako je uređeno ili će se urediti u roku od jedne godine.
- (3) Neuređeno građevinsko zemljište može se dati na korištenje samo ako se njegovo uređenje osigura ugovorom.

## III ZAVRŠNE ODREDBE

## Član 15.

Stupanjem na snagu ove Odluke stavlja se van snage Odluka o usvajanju i provođenju Regulacionog plana „Centar“ (Službeni glasnik opštine Srebrenik broj:3/15).

## Član 16.

Primjerak ovjerenog Plana se nalazi na stalnom javnom uvidu i čuva se u nadležnoj Službi Grada Srebrenika.

## Član 17.

Ova Odluka stupa na snagu osmog dana od objavljivanja u „Službenom glasniku Općine Srebrenik“.

BOSNA I HERCEGOVINA  
FEDERACIJA BOSNE I HERCEGOVINE  
TUZLANSKI KANTON  
GRAD SREBRENİK  
-G r a d s k o v i j e ć e-

Broj: 01-19-348-6/26  
Srebrenik, 26.05.2026.godine

PREDSJEDAVAJUĆI  
GRADSKOG VIJEĆA  
Nisvet Sejdinović, s.r.

## UVODNI DIO

## I UVOD I OBRAZLOŽENJE

Izradi Regulacionog plana "Centar" Srebrenik (u daljem tekstu Plan) pristupilo se nakon što je Gradsko vijeće Grada Srebrenik, na sjednici održanoj dana 29.03.2022.godine donijela Odluku o pristupanju izradi Regulacionog plana "Centar" Srebrenik (Odluka br.01-161/22 od 29.03.2022.godine, „Službeni glasnik grada Srebrenika“ br.03/22).

Inicijativa za izradu Plana, pokrenuta je od strane Grada Srebrenika. Analizom predmetnog obuhvata od strane Grada Srebrenik, konstatovano je i navedeno u Programu i planu aktivnosti za pripremu i izradu Regulacionog plana "Centar" Srebrenik, od jula 2022.godine, između ostalog, sljedeće:

- „Predmetno područje predstavlja dio obuhvata aktuelnog Regulacionog plana zone „Centar“ Srebrenik, koji je donesen usvajanjem izmjena i dopuna prethodnog plana od strane Općinskog vijeća 2015.godine, i čija važnost ističe tokom naredne godine. Kako predmetno područje, pored izgrađenih, obuhvata i značajan dio neizgrađenih površina, ukazana je potreba da se na nivou regulacionog plana analizira mogućnost korištenja istih površina u skladu sa aktuelnim potrebama korisnika gradskog centra i odredi namjena i način korištenja istog zemljišta.
- S obzirom da su odmah po usvajanju navedenog plana uočene nepravilnosti i nelogičnosti, već 2019.godine se pristupilo izmjenama i dopunama istog plana. U obrazloženju odluke o pristupanju je bilo navedeno više razloga, od kojih su se najbitniji odnosili na saobraćaj.
- Gradsko vijeće je odredilo da se zasebno uradi saobraćajno rješenje za cijelo gradsko područje, a isto rješenje, po usvajanju od Vijeća, činit će obaveznu podlogu za izradu regulacionih planova na obuhvaćenom području gradskog centra i okolnih naselja.“

Pored svega navedenog, razlog za izradu regulacionog plana je između ostalog: rješavanje stacionarnog saobraćaja, provjera i usklađivanje objekata u smislu međusobne udaljenosti, ozelenjavanje parcela, preispitivanje udaljenosti objekata veće spratnosti u odnosu na postojeće objekte niže spratnosti, definisanje autobuskih stajališta, pregled i popis postojećeg dendrofonda i evidentiranje značajnih stabala i njihova zaštita,...a kako je navedeno u pomenutom Programu.

Na predmetnom prostoru izražen je veliki interes za gradnjom, što je vidljivo iz većeg broja zahtjeva za izmjenu ovog planskog akta upućenih od strane fizičkih i pravnih lica, a za koje je neophodno planirati adekvatne građevinske parcele usklađene sa vlasničkom strukturom kako bi realizacija istih bila izvjesna.

Nakon analize prostorno-planske dokumentacije i stanja objekata i infrastrukture na ovom prostoru, te da bi prostor trebalo sagledavati u skladu sa novim društvenim i ekonomskim uslovima, stvarnim stanjem i potrebama na terenu, pristupilo se izradi Plana.

Predmetnim regulacionim planom bile bi obuhvaćene sve dosad urađene izmjene, prostori koji su već definisani, realizovani prema prethodnim planskim rješenjima, takođe, u dijelovima u kojima nije mijenjan preispitalo se i uskladilo sa nastalim promjenama, novom regulativom i osnovanim zahtjevima vlasnika/korisnika zemljišta i zgrada.

Ugovor o izradi Plana zaključen je 08.11.2022.godine između naručioca (Grad Srebrenik) i Instituta za građevinarstvo „IG“ d.o.o.Banja Luka kao izvršioca.

Prostorni obuhvat Plana definisan je Odlukom o izradi i obuhvata prostor koji je naznačen na grafičkim priložima. Ukupna površina koju obuhvata područje Plana iznosi oko 19,35 hektara.

Procedura usvajanja, sadržaj i metodologija Plana je u skladu sa odredbama važećeg Zakona o prostornom uređenju Tuzlanskog kantona („Službenenovine Tuzlanskog kantona“, br. 6/11, 04/13, 15/13, 02/16 i 4/17), Uredbom o jedinstvenoj metodologiji za izradu planskih dokumenata („Službene novine Federacije BiH“ br.63/04, 50/07 i 84/10), Odlukom o pristupanju izradi Regulacionih planova, te usvojenim Planom i programom aktivnosti za pripremu i izradu Regulacionog plana, te drugim propisima iz posebnih oblasti, relevantnih za planiranje i uređenje prostora.

Predmetnim Planom se određuju lokacijski uslovi koji definišu namjenu, položaj, funkciju, veličinu i oblikovanje građevina.

Smjernice za izradu dokumenta date su u prilogu Odluke o izradi, a svrha izrade dokumenta je definisanje principa, mjera i kriterijuma racionalnog korišćenja prostora unutar obuhvata uzimajući u obzir trenutno stanje na terenu, zatim, tretiranje imovinskih odnosa, planiranje uređenja gradskog građevinskog zemljišta i pripadajućih sadržaja, kao i planiranje povećanja građevinskog fonda u oblasti stambene, poslovne i komunalne izgradnje. Dakle, izrada ovog dokumenta treba da obuhvati detaljnu analizu stanja na terenu i programskih ciljeva kompletne raspoložive prostorno-planske dokumentacije.

Planom su definisani svi relevantni urbanističko-regulativni elementi za buduću izgradnju i plansko uređenje prostora koji on obuhvata.

## II PODACI O PLANIRANJU

### 1. ODLUKA O IZRADI REGULACIONOG PLANA

Gradsko vijeće Grada Srebrenik, na sjednici održanoj dana 29.03.2022.godine donijela je Odluku o pristupanju izradi Regulacionog plana "Centar" Srebrenik (Odluka br.01-161/22 od 29.03.2022.godine, „Službeni glasnik grada Srebrenika“ br.03/22).

### 2. PROSTORNA CJELINA

Prostorna cjelina za koju se donosi planski dokument definisana je Odlukom o izradi Plana. Ukupna površina prostornog obuhvata Plana iznosi 19,35 hektara.

### 3. PLANSKI PERIOD

Regulacioni plan se donosi za period od 2022.godine do 2032.godine a kako je definisano Odlukom o izradi Plana.

### 4. NOSILAC PRIPREME I NOSILAC IZRADE PLANA

Nosilac pripreme Plana je Služba za prostorno uređenje i zaštitu okolice Grada Srebrenika.

Nosilac izrade Plana je, prema ugovoru sklopljenim sa investitorom, Institut za građevinarstvo „IG“ d.o.o.Banja Luka.

### 5. RADNI TIM ZA IZRADU PLANA

Radni tim za izradu ovog regulacionog plana radio je u potpunom sastavu i naveden je u uvodnom dijelu elaborata. Kompletnost tima omogućila je da se sagleda problematika prostora obuhvata Plana, da se multidisciplinarno obradi i da se na taj način postignu rješenja koja mogu da ispune postavljene zahtjeve.

### 6. PROGRAMSKI ELEMENTI I SMJERNICE ZA IZRADU PLANA

Nosilac pripreme Plana je nosiocu izrade Plana dostavio programske elemente za potrebe izrade Plana, i to:

- Odluka o pristupanju izradi Regulacionog plana "Centar" Srebrenik (Odluka br.01-161/22 od 29.03.2022.godine, „Službeni glasnik grada Srebrenika“ br.03/22);
- Program i plan aktivnosti;
- Prostorni plan općine Srebrenik za period od 2015. do 2035.godine ("Sl.glasnik opštine Srebrenik" broj 7/17);
- Odluka o izmjenama i dopunama Odluke o provođenju prostornog plana općine Srebrenik za period od 2015. do 2035.godine ("Sl.glasnik opštine Srebrenik" broj 5/20);
- Odluka o izmjeni Odluke o provođenju Prostornog plana Općine Srebrenik za period 2015-2035.godine, broj 01-19-263-2/25 od 24.04.2025.godine
- Regulacioni plan "Centar" (Službeni glasnik opštine Srebrenik broj 3/15);
- Koncept saobraćajnog rješenja za područje gradskog centra grada Srebrenika za potrebe izrade planske dokumentacije (br.19-VII/22 od 26.02.2024.godine) urađeno od strane „Euro Design“ d.o.o.Tuzla sa Odlukom o usvajanju istog od Opštinskog vijeća Opštine Srebrenik (Odluka br.01-23-78-2/24 od 21.02.2024.godine, „Službeni glasnik grada Srebrenika“ br.03/24);
- Odluka o izmjenama i dopunama Odluke o usvajanju kocepta saobraćajnog rješenja grada Srebrenik (Odluka br.01-23-385-2/24 od 29.08.2024.godine, „Službeni glasnik grada Srebrenika“ br.12/24);
- Izvještaj Komisije za utvrđivanje kapaciteta stacionarnog saobraćaja unutar gradske zone od

06.12.2019.godine;

- Podaci pojedinih nadležnih organa i institucija dostavljene na zahtjev nosioca pripreme Plana;
- Zahtjevi i prijedlozi zaprimljeni u toku pripreme izrade plana sa stavom Nosioca pripreme.

## 7. PRIMIJENJENA METODOLOGIJA, NAČIN IZRADE I SADRŽAJ PLANA

Plan se radi u skladu sa odredbama važećeg Zakona o prostornom uređenju Tuzlanskog kantona („Službenenovine Tuzlanskog kantona“, br. 6/11, 04/13, 15/13, 02/16 i 4/17), Uredbom o jedinstvenoj metodologiji za izradu planskih dokumenata („Službene novine Federacije BiH“ br.63/04, 50/07 i 84/10), Odlukom o pristupanju izradi Regulacionih planova, te usvojenim Planom i programom aktivnosti za pripremu i izradu Regulacionog plana, te drugim propisima iz posebnih oblasti, relevantnih za planiranje i uređenje prostora.

Postupak pripreme i izrade Regulacionog plana obuhvata dvije faze:

- a) Priprema i izrada Urbanističke osnove (sa usvajanjem osnovne koncepcije izgradnje uređenja prostorne cjeline),
- b) Izrada prednacrt, nacrt i prijedloga Regulacionog plana.

## 8. PODLOGE ZA IZRADU PLANA

Regulacioni plan je rađen na ažurnoj katastarskoj podlozi koja je pribavljena od strane Službe za geodetske i imovinsko-pravne poslove Grada Srebrenik, a, takođe, izvršeno je ažuriranje geodetske podloge od strane Instituta za građevinarstvo „IG“ d.o.o.Banja Luka, te je na taj način dobijen radni materijal o predstavi terena, na kome su dalje rađene sve aktivnosti u vezi sa izradom Plana.

## 1) IZVOD IZURBANISTIČKE OSNOVE

### I IZVOD IZ PROSTORNO-PLANSKE DOKUMENTACIJE

#### 1. PROSTORNO-PLANSKA DOKUMENTACIJE ŠIREG PODRUČJA

Detaljni planski dokumenti, odnosno regulacioni planovi, izrađuju se na osnovu obaveze utvrđene planskim dokumentima šireg područja, odnosno razvojnim planovima (Prostorni plan Kantona, Prostorni plan Općine ili Urbanistički plan).

Važeći razvojni planski dokumenti koji tretiraju predmetno područje i koji su služili kao osnov za izradu Plana su:

- Izmjena i dopuna Prostornog plana Tuzlanskog kantona 2005-2025.godine ("Sl. Novine TK", br.14/21);
- Prostorni plan općine Srebrenik za period od 2015. do 2035.godine ("Sl.glasnik općine Srebrenik" broj 7/17);

#### 1.1. IZVOD IZ IZMJENA I DOPUNA PROSTORNOG PLANA TUZLANSKOG KANTONA 2005-2025.GODINE

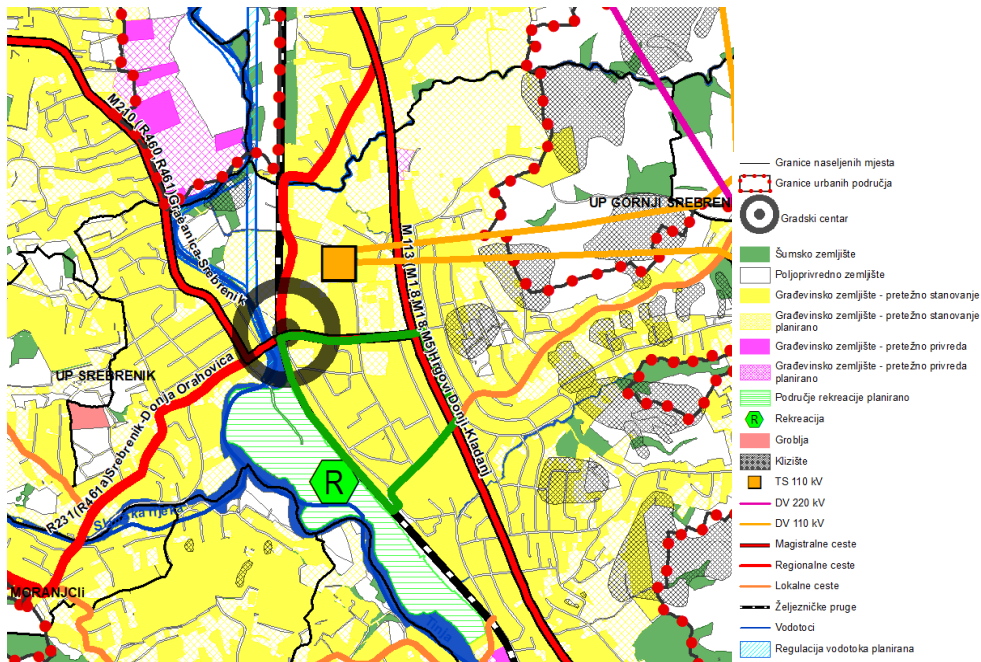
Predmetni obuhvat nalazi se na teritoriji općine Srebrenik (naseljeno mjesto Srebrenik), Tuzlanski kanton, za koje su doneseni prostorni planovi.

Naime, Skupština Tuzlanskog kantona, a na prijedlog Vlade Tuzlanskog kantona, na sjednici održanoj 30.04.2021. donjelo je „Izmjene i dopune prostornog plan za područje Tuzlanskog kantona 2005-2025“.

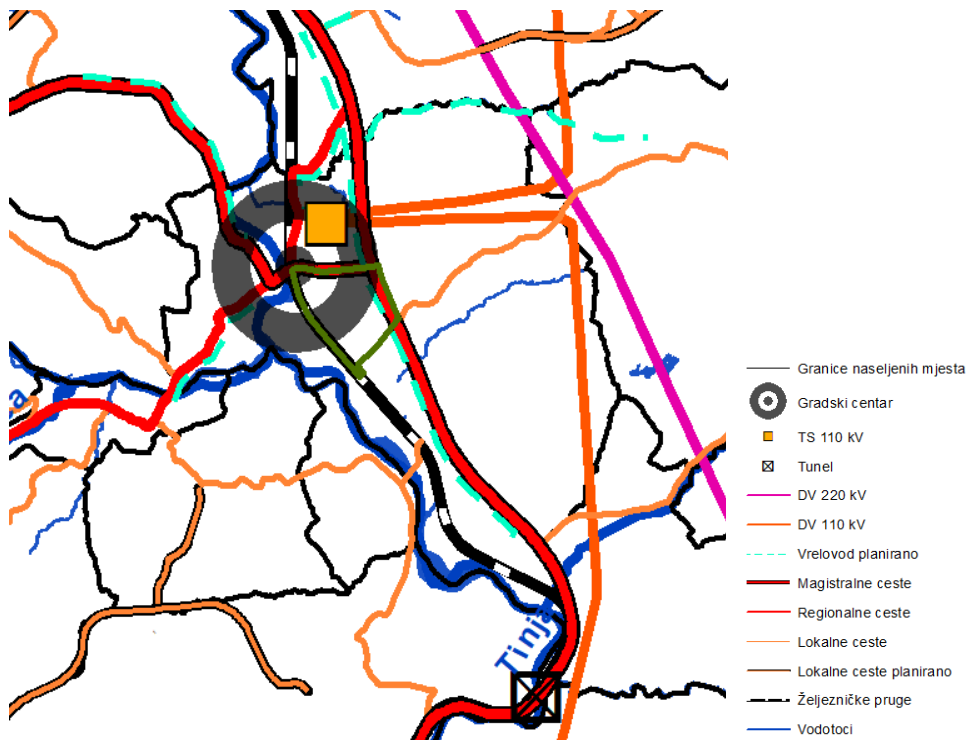
„Izmjenom i dopunom Prostornog plana za područje Tuzlanskog kantona 2005-2025 godine“ Srebrenik treba da se razvija kao subregionalni centar, sa jačanjem funkcija na bazi prirodnih i stvorenih uslova.

Uvidom u grafički dio predmetnog plana konstatuje se sljedeće:

- predmetni obuhvat se nalazi u obuhvatu: urbanog područja Srebrenik, koje obuhvata dijelove naseljenih mjesta: Srebrenik, Babunovići, Čehaje, Rapatnica, Luka, Uroža, Brda, Čojlučko Polje, Ježinac, Brnjičani i Kiseljak;
- nalazi se unutar stabilnog terena;
- od infrastrukturnih objekata planiran je vrelovod sa istočne strane obuhvata, a od postojećih nalaze se pumpna stanica, magistralne ceste I i II reda i željeznička pruga, lokalna centrala i postojeći optički kabl.



Slika br. 1.: Segment dijela grafičkog priloga "Sintezni prikaz korištenja prostora Grada Srebrenik", "Izmjene I dopune Prostornog plana za područje Tuzlanskog kantona 2005-2025. godine", koji se odnosi na obuhvat Regulacionog plana "Centar" (obuhvat označen zelenom bojom)



Slika br. 2.: Segment dijela grafičkog priloga "Energetska infrastruktura", "Izmjene I dopune Prostornog plana za područje Tuzlanskog kantona 2005-2025. godine", koji se odnosi na obuhvat Regulacionog plana "Centar" (obuhvat označen zelenom bojom)



Slika br. 3.: Segment dijela grafičkog priloga "Telekomunikacije", "Izmjene I dopune Prostornog plana za područje Tuzlanskog kantona 2005-2025. godine", koji se odnosi na obuhvat Regulacionog plana "Centar" (obuhvat označen zelenom bojom)

## 1.2. IZVOD IZ PROSTORNOG PLANA OPĆINE SREBRENİK ZA PERIOD OD 2015. DO 2035.GODINE

Općinsko vijeće Srebrenika je 2017. godine donijelo Odluku o usvajanju Prostornog plana općine Srebrenik za period 2016-2035 godine. Uvidom u dostavljeni grafički dio plana<sup>1</sup> (i tekstualni dio) za predmetni obuhvat

konstatuje se sljedeće:

- pripada užem urbanom području;
- presjecaju ga saobraćajne površine (u skladu sa zakonskom regulativom, utvrđuju se zaštitni pojasevi u kojima se se ne smiju graditi, podizati ili postavljati poslovni, pomoćni, stambeni i slični objekti, te distributivni dalekovodi, a koji iznose s obje strane puta računajući od putnog pojasa s obje strane puta: za autoceste 40 m, za magistralne saobraćajnice 20 m, za regionalne saobraćajnice 10 m, za lokalne saobraćajnice 5 m, za nekategorisane saobraćajnice 3 m. Širine zaštitnih pojasa saobraćajnica se ne odnose na urbana područja, niti na dijelove naselja u kojima se zadržava postojeća matrica i dimenzije saobraćajnica);
- dominantna namjena je građevinsko zemljište-građevinsko zemljište pretežne namjene stanovanje – postojeće i planirano;
- sa zapadne strane nalazi se željeznička pruga;
- željeznički saobraćajni pravci se zadržavaju svoj položaj u prostoru, a koridore je potrebno štiti u skladu sa odredbama Zakona o željeznicama, zakona o bezbjednosti u željezničkom saobraćaju i skladu sa odredbama Prostornog plana Općine;
- Uslovi za građenje u zaštitnom pojasu pruge se definiraju kroz izradu provedbene planske dokumentacije u toku čije izrade se pribavlja saglasnost nadležnog upravitelja željezničke pruge.

<sup>1</sup>Dostavljen je putem e-mail-a samo grafički prilog broj 4. „Urbana područja i građevinska zemljišta van urbanih područja, namjena površina i ograničavajući faktori razvoja“-u jpg formatu cjelokupan prikaz, a u CAD samo dio koji se odnosi na širi obuhvat predmetnog Regulacionog plana



- GRAĐEVINSKO ZEMLJIŠTE PRETEŽNE NAMJENE STANOVANJE - POSTOJEĆE
- GRAĐEVINSKO ZEMLJIŠTE UNUTAR URBANOG PODRUČJA PRETEŽNE NAMJENE STANOVANJE - PLANIRANO
- SAOBRAĆAJNE POVRŠINE

Odlukom o provođenju Prostornog plana općine Srebrenik za period 2015-2035 godine definisani su urbanistički parametri koji se, ovim dokumentom, moraju ispoštovati, a kako slijedi:

Kada je u pitanju saobraćaj u mirovanju određen je normativ za 1000m<sup>2</sup> BGP objekta. Različite namjene objekta imaju različite potrebe za parking površinama:

- kolektivno stanovanje: 12PM / 1000m<sup>2</sup> BGP,
- proizvodnja: 6PM / 1000m<sup>2</sup> BGP,
- poslovanje: 10PM / 1000m<sup>2</sup> BGP,
- trgovine: 40PM / 1000m<sup>2</sup> BGP,
- hoteli: 20PM / 1000m<sup>2</sup> BGP,
- restorani: 40PM / 1000m<sup>2</sup> BGP,
- kina/pozorišta: 80PM / 1000m<sup>2</sup> BGP,
- visokoškolske ustanove: 15PM / 1000m<sup>2</sup> BGP.

Takođe, Prostornim planom su definisani između ostalih i sljedeći urbanistički parametri:

Individualni stambeni i individualni stambeno-poslovni objekti:

- minimalno rastojanje građevinske linije od bočnih granica parcela je minimalno 3,0m;
- preporučeni koeficijent izgrađenosti za ind.stambene objekte je 1,0, a za ind.stambeno-poslovne 1,5;
- maksimalna spratnost je P+2+Ptk.

Kolektivni stambeni i kolektivni stambeno-poslovni objekti:

- rastojanje od drugih objekata mora biti minimalno 2/3 visine objekta;
- maksimalna spratnost kolektivnih stambenih objekata je P+8 u užem urbanom području Srebrenika a u širem urbanom području P+6.

Poslovni objekti:

- preporučeni koeficijent izgrađenosti je 2,0;
- maksimalna spratnost objekata je P+4.

Javni objekti:

- preporučeni koeficijent izgrađenosti je 2,0;
- maksimalna spratnost objekata je P+3;
- parcela oko javnih objekata se formira na način da se pridruži po 1,0m sa svake strane u odnosu na markicu objekta.

Veličina parcele:

- građevinska parcela mora imati trajan pristup javnoj saobraćajnoj površini, minimalne širine 3m;
- građevinska parcela za izgradnju ind.stambenih objekata u urbanom području ne može biti veća od 500m<sup>2</sup>;
- minimalna površina građevinske parcele u zonama građevinskog zemljišta pretežne namjene stanovanje unutar urbanog područja Srebrenik je 250m<sup>2</sup>.

## 2. POSTOJEĆA PLANSKA DOKUMENTACIJA

Potrebno je uvažiti postojeće stanje i pravce razvoja koji su utvrđeni u prethodnom periodu kroz dokumentaciju nižeg reda:

### 2.1. IZVOD IZ IZMJENA I DOPUNA REGULACIONOG PLANA "CENTAR" SREBRENİK ZA PERIOD OD 2013. DO 2023.GODINE

S obzirom na činjenicu da obuhvat Plana predstavlja izdvojenu cjelinu u odnosu na matični regulacioni plan koji se u tom dijelu mijenja, sagledana su planska rješenja matičnog plana i analizirana je mogućnost uklapanja nasljeđenih planskih rješenja a sagledavajući njihovu usaglašenost sa urbanističkim parametrima datim važećim planskim dokumentom višeg reda.

Program i plan aktivnosti za pripremu i izradu Regulacionog plana „Centar“ Srebrenik u dijelu koji se odnosi na postojeći važeći regulacioni plan, navodi sljedeće:

*„Prethodno je isto područje bilo predviđeno kao zona privrede i industrije, a kasnije je za isto područje u više navrata rađen i usvajan regulacioni plan. Aktuelni Regulacioni plan "Centar" je usvojen i objavljen u Službenom glasniku opštine Srebrenik broj:3/15. S obzirom da su odmah po usvajanju navedenog plana uočene nepravilnosti i nelogičnosti, već 2019.godine se pristupilo izmjenama i dopunama istog plana. U obrazloženju odluke o pristupanju je bilo navedeno više razloga, od kojih su se najbitniji odnosili na saobraćaj.“*

U sjevernom dijelu obuhvata predmetnog Plana, u neizgrađenom području matičnim planom predviđena je izgradnja stambeno-poslovnih objekata (kolektivno stanovanje) čija je spratnost P+5 i P+8. Idući prema jugu i istoku, spratnost planiranih objekata istog tipa se kreće od P+3+M do P+8.

Individualni stambeni i stambeno-poslovni objektinisu planirani, radi se o postojećim objektima koji su grupisani u sjeverozapadnom dijelu posmatranog prostora. Maksimalna spratnost istih je P+2+Pk.

Matičnim planom predviđena je obaveza izrade urbanističkih projekata na devet lokacija.

Izgradnja određenih planiranih objekata (naročito stambeno-poslovnih objekata kolektivnog tipa) je sprovedena prema važećeg regulacionom planu.

## II PRIKAZ POSTOJEĆEG STANJA

### 1. INŽENJERSKO-GEOLOŠKE KARAKTERISTIKE TERENA

Inženjersko-geološke karakteristike terena direktno su zavisne od fizičkih osobina, sastava i građe terena, hidroloških i hidrogeoloških osobina, geomorfoloških i drugih karakteristika. Osnovni podaci o području istraživanja obrađeni su na osnovu OGK SFRJ 1:100 000, list Doboj, čiji su autori Institut za geologiju Iliđa 1962-1976 godine, kao i ostale dostupne literature i rekognosciranja terena u toku izrade regulacionog plana. Područje predmetne lokacije izgrađuju stijene kvartarne i neogene starosti. U daljem tekstu dat je opis geološke građe obuhvata.



Slika br. 1: OGK SFRJ 1:100 000, list Boboj(isječak) (Autor: Institut za geologiju Iliđa 1962-1976. godine)

## 1.1. Geološki sastav i građa terena

### GORNJI MIOCEN- Panon (M<sup>2</sup><sub>3</sub>)

Kao i sarmatski, panonski sedimenti su razvijeni u Tuzlanskom i Šibošničko-Ioparskom neogenskom basenu, a najveće razviće imaju u neogenskom basenu Bosanska-Bijela-Maoča-Koraj. Panonski sedimenti su većinom razvijeni u pjeskovito-glinovitoj faciji. U basenu Bosanska Bijela-Maoča-Koraj su skoro u horizontalnom položaju, a u intramontanskoj zoni (Tuzlanski neogeniski basen) su jače poremećeni, rasjednuti i ubrani. Obično dolaze konkordantno na sarmatu, a na njih se nadovezuju naslage ponta. Rijetko su transgresivni ili u tektonskom odnosu s bademom ili paleogenskim sprudnim krečnjacima.

U Tuzlanskom neogenskom basenu, između Tinje i Srebrenika, sedimenti panona zauzimaju relativno veliko prostranstvo. Leže konkordantno na sarmatskim naslagama, a manjim dijelom transgresivno (prelivno) na badenu, a rasjedima su odvojeni od paleogenskih krečnjaka. Ovdje su oni prilično ubrani, a predstavljaju dio tzv. "Tinjskog rova". Razvoj im je predstavljen žućkastosmeđim glinama s vapnovitim konkrecijama, sivim i smeđim laporovito-pjeskovitim glinama, raznobojnim glinama, pjeskovitim, žućkastim laporima, te krečnjačkim pješčarima. Od mekušaca, u žućkastim laporima nailazimo na: *Limnocardium promultistriatum*, *Congeria partschi*, a od ostrakoda, u sivim i žućkastim glinama, te žućkastim i sivim laporima: *Cypricides heterostigma obesa* i *Erpetocypris sp*

U neogenskom basenu Bosanska Bijela-Maoča-Koraj, između Tinje i gornjeg toka Brke, naslage panona su rasjedom odvojene, ili normalno leže na sarmatskim krečnjacima, a prema sjeveroistoku, granica s pontom je postupna.

Panonske naslage su ovdje predstavljene laporima i glinovitim laporima, na kojima leže sivo-žute, pjeskovito-laporovite gline. U glinama se sreću i sočiva nezaobljenih šljunaka, izradenih od kvarca i rožnjaka, te smeđih pješčara. Ova sočiva su mjestimično debela i 50 cm. Od fosila, u sivim glinama nađene su ostrakode i to: *Cyprideis heterostigma obesa*, *C. hungarica*, *Amplocypris panonica*, *Erpetocypris abseissa*, *Hemicytheria sp.*, *Elphidium sp.*, a od mekušaca, u laporima, *Limnocardium cf. carnuntinum*, *Congeria cf. zahalkai*.

Na području između Brke i Štrebačkog potoka, naslage panona su konkordantne na sarmatu, ili su rasjedom odvojene. Predstavljene su žućkastosivim, ili sivim, laporovitim glinama. U ovim sedimentima nađene su ostrakode: *Cyprideis heterostigma obesa*, *Candona prohazkai*, *C. cf. Lunata*, *Hemicytheria pokorny*. Od Štrebačkog potoka, pa do gornjeg toka Gnjice, panon leži konkordantno na sarmatu, a kao i na ostalim lokalnostima, neprimjetno prelazi u naslage ponta. Predstavljen je sivožutim glinama, laporovitim glinama i žućkastim laporcima. Od Gnjice, pa na jugoistok, do Modrana, proteže se kontinuirani pojas panonskih sedimenta mjestimično prekriven aluvijalnim nanosima Rijeke i Tutnjevačkog potoka. Na ovom potezu prevladavaju žućkastosmeđe, pjeskovite gline, dok se lapori i pješčari rjeđe javljaju. Od fosila dolaze ostrakode: *Cyprideis heterostigma obesa*, *Erpetocypris abseissa*, *Hemicytheria sp.* Mekušci su jako česti, a sreću se sledeće vrste: *Congeria spathulate*, *C. partschi*, *C. pancici longiconcha*, *C. pancici pancici*, *C. partschi globotesta*; *C. partschi carinacurvata*, *Limnocardium cf. conjugens*, *L. carnuntinum*, *Hidrobia (Balisia) ambique* i dr. U Šibošničko-Ioparskom neogenskom basenu, u potolini Piperi, konstatovana je jedna manja pojava panonskih naslaga. Predstavljene su uglavnom glinama i glinovitim laporima. Konkordantno ide na sarmatskim sedimentima. Sedimenti panona su konstatovani i u svih 6 bušotina (na listu), koje su bušene u okviru istraživanja nafte. Ovdje se panon javlja na dubinama od 645 do 1.083 metra, što ukazuje da je ovaj teren, za vrijeme taloženja panona-ponta, postepeno tonuo. Debljina panonskih naslaga, u bušotinama se kreće u rasponu od 100 do 180 m, dok panon, otkriven na površini ne prelazi debljinu od 100 metara.

### Aluvijalni nanosi (a)

Aluvijalni nanosi Save i njenih pritoka su dobro otkriveni, tamo gdje su rijeke dublje zasjekle svoje korito. Litološki sastav im ovisi od litološkog sastava matičnih stijena, kroz koje je rijeka probila svoje korito, a granulometrijski sastav, od energije toka. U aluvijonu Save, duž njene lijeve obale, nalazimo muljeve, zaglinjene pijeske i pijeske, koje rijeka i danas odlaže. Najlepše naplavine pijesaka, otvorene su (za vrijeme niskog vodostaja), zapadno od Rajeva Sela. To su sitnozrni do srednjozrni pijesci, smeđe i sivosmeđe boje. Sortiranost im je dobra. Modalnim ispitivanjima lake i teške frakcije, u njima je utvrđen sledeći sadržaj: laka frakcija - kvarc (38%), karbonatne čestice (35%), feldspat (18-20%) čestice stijena (8-9%), teška frakcija - prozirni minerali epidot-coisit, amfibol, granat i piroksen (68%), opaki minerali (32%). Od fosilnog sadržaja, u ovim pijescima su prisutni pojedini primjerci recentnih unionida. Litološki sastav aluvijalnih nanosa, na desnoj obali Save je nešto raznovrsniji. Konstatovani su: žućkasti alevriti, sive gline, žutosive gline sa Ca i Mn konkrecijama, žućkaste, pjeskovite gline s proslojcima smeđkastih glina i sitnozrnih pijesaka. U aluvijalnom nanošu Tinje, prevladavaju zaobljeni odlomci neogenskih krečnjaka i klastita, dok u aluvijalnim nanosima Gnjice, Šibošnice i Modrana (Janje), prevladavaju zaobljeni odlomci paleogenskih klastita. U dijelu korita Gnjice, gdje se ona probija kroz

paleogene klastite (južni dio lista), na nekoliko lokaliteta, zapaženi su i sedimenti plaža, koji nisu posebno izdvajani. Debljina aluvijalnih naslaga doseže do 2 m.

## 1.2. Inženjerskogeološke karakteristike

Inženjerskogeološke karakteristike predmetnog terena su u direktnoj zavisnosti od litološkog sastava i njegovih fizičkih osobina, reljefa, itd. Izrada inženjerskogeološke karte terena razmere 1:1000 izvedena je prema pravilima struke i važećim normativima vezanim za način označavanja IG pojava i procesa na karti. Područje istraživanja, u geološkom smislu, izgrađuju stene Kvartarnog i Neogenskog doba. Na području obuhvata preovlađuju nevezane i poluvezane stijene.

Nevezane stijene, u koje su svrstani aluvijalni sedimenti. To su šljunkovi i pijeskovi, a podređeno gline. Riječ je o stijenama heterogenog granulometrijskog i petrografskog sastava. Pijesak i prašina predstavljaju nevezane stijene, odlikuju se malom stišljivošću, velikom vodopropustljivošću i poroznošću. U vlažnom stanju masa prašinstih stijena je slabo vezana, a u zasićenom vodom postaje kašasta. Dosta su porozne. Kretanje vode u njima je sporo, a visina kapilarnog dizanja i higroskopnost su im veliki.

Poluvezane stijene uslovljene odnosom čvrste, tečne i gasovite faze u jedinici zapremine. Kod njih se u dodiru sa vodom javljaju hidrofizička svojstva kao što su lijepljenje, kaljanje i bubrenje. Poroznost im je veoma velika, praktično su vodonepropustljive i slabo ocjedljive. Parametri čvrstoće zavise od sadržaja vode. U suvom stanju su osrednje stišljive, a u vodom zasićenom stanju su vrlo stišljive.

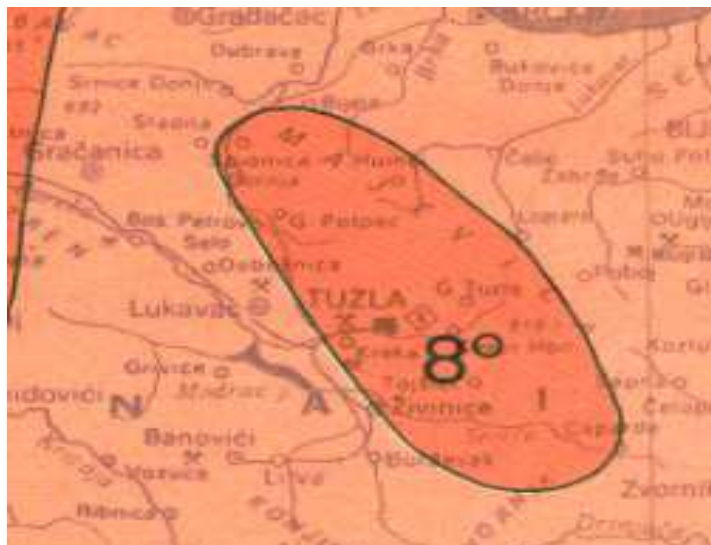
Predmetnopoludručje u pogledustabilnostimože se podlijeliti u dvije grupe i to:

- A) Uslovnostabilneterene
- B) Stabilneterene

Imajući u vidu navedene inženjerskogeološke karakteristike terena, može se reći da su one generalno dobre i povoljne sa inženjerskogeološkog aspekta kada su u pitanju aluvijalni sedimenti. Kada su u pitanju sedimenti miocena koji su predstavljeni laporovitim glinama, laporima i pijesicima, oni se svrstavaju u grupu uslovno stabilnih terena iz razloga što su lapori i laporovite stijene pod uticajem vode podložni procesima raspadanja. Polučvrstestijenesuslojevite, pa su s toga česte i pojavenestabilnostiterena u slučajevimakadaslojeviimajuisti pad kao i nagibkosina. Pri velikomopterećenjumoga da ispoljeizvjesnustišljivost.

## 1.3. Seizmološke karakteristike

Ocjena seizmičkog hazarda, odnosno osnovnog stepena seizmičkog intenziteta, izvršena je na osnovu važećih Seizmoloških karata i Seizmotektonske karte Bosne i Hercegovine. U našoj praksi, za ove potrebe koristi se Seizmološka karta Jugoslavije, razmere 1:1 000 000, (izdanje zajednice za seizmologiju SFRJ – Beograd, 1987. godine). Karta je zasnovana na kompleksnim seizmološkim, geološkim i geofizičkim istraživanjima Bosne i Hercegovine i zajedničkoj sintezi rezultata tih istraživanja. Prema navedenoj karti, u zoni istraživanog terena očekivani su maksimalni intenziteti potresa od 8 (osmog) stepena po ljestvici MSK – 64 za povratni period (T) od 500 godina sa verovatnoćom pojave od 63%.



Slika br. 2 – Seizmološka karta SFRJ za povratni period 500 godina (Isječak)

## 2. POSTOJEĆA NAMJENA POVRŠINA

### 2.1. TERITORIJA PROSTORNE CJELINE

Opština Srebrenik se nalazi u sjevero-istočnom dijelu Bosne i Hercegovine, administrativno u sklopu Tuzlanskog kantona, dok ekonomski pripada regiji Sjeveroistočna Bosna i Hercegovina. Opština se prostire na površini od 248 km<sup>2</sup> i sredinom njene teritorije teče rijeka Tinja u dužini od oko 20 kilometara. Uz rijeku Tinju prolazi magistralni put Tuzla - Orašje i željeznička pruga normalnog kolosijeka Brčko - Banovići. S opštinom Srebrenik graniče opštine Tuzla, Lukavac, Gračanica, Gradačac, Distrikt Brčko, Čelić.

Prostorna cjelina koja je obuhvaćena izradom predmetnog Regulacionog plana definisana je Odlukom o izradi Plana.

Ukupna površina prostornog obuhvata Plana iznosi 19,35 hektara. Tačan obuhvat Plana naznačen je na grafičkim priložima.

Svojom kompozicijom i funkcijom predmetni obuhvat predstavlja dio urbanog područja Srebrenika.



GOOGLE EARTH snimak – predmetni obuhvat Plana označen crvenom linijom

### 2.2. MJESTO, NAMJENA I ULOGA PROSTORNE CJELINE U URBANOM PODRUČJU

Regulacionim planom je obuhvaćeno zemljište omeđeno sa sjeverne strane regionalnom cestom Srebrenik-Gračanica, sa istočne strane magistralnom cestom Tuzla-Orašje, sa jugozapadne strane željezničkom prugom Brčko-Banovići, a sa jugoistočne strane ulicama Srebreni grad i dijelom 211. Oslobođilačke brigade. Predmetno zemljište je Prostornim planom opštine Srebrenik za period od 2015.do 2035.godine određeno kao građevinsko zemljište.

Predmetni prostor pripada užem urbanom području, odnosno centralnoj zoni grada Srebrenika. Područje je dobro saobraćajno povezano.

## 2.3. POSTOJEĆA NAMJENA POVRŠINA I ZASTUPLJENOST JAVNIH SADRŽAJA

Utvrđeno je da je stanovanje u okviru istog dominantna namjena, nakon toga slijedi poslovanje a zatim centralne funkcije.

S tim u vezi, u okviru predmetnog obuhvata prepoznate su sljedeće zone:

- stambena cjelina (individualni stambeni i stambeno-poslovni objekti) u sjeverozapadnom dijelu obuhvata,
- neizgrađeno područje koje predstavlja neuređenu zelenu površinu u sjevernom dijelu,
- zona kolektivnog stanovanja u jugoistočnom dijelu obuhvata Plana,
- manje zone javnih sadržaja (sportska dvorana, zgrada Općine, veterinarska stanica, osnovna i srednja mješovita škola, vrtić, gradska apoteka, zgrada hitne službe, Dom zdravlja, Dom kulture, pošta, Općinski sud, Željeznička stanica)
- postojeće saobraćajne površine.

U sjeverozapadnom dijelu obuhvata Plana, najviše uz postojeće ulice zastupljeno je individualno stanovanje, sa objektima različite strukture, kategorije i godina izgradnje. Objekti su spratnosti P do P+2+Pk, uglavnom sa jednim ili dva stana. Evidentirano je 44 stambena objekta i 20 stambeno-poslovnih objekata sa poslovnim sadržajima u prizemlju objekata. U okviru istih objekata radi se najčešće o zanatskim i uslužnim radnjama.

Objekti su većinom dobrog do srednjeg boniteta, izuzev njih 11 koji su lošeg bonitetnog stanja.

Procjenjuje se da na prostoru obuhvata Plana egzistira oko 70 domaćinstva u individualnim stambenim i stambeno-poslovnim objektima.

Parcele individualnih objekata su organizovane kao privatna dvorišta. Na prostoru okućnica postoji jedan ili više pomoćnih objekata – drvarnice, garaže, šupe, ljetnje kuhinje. Dvorišta objekata su manja i većim dijelom izgrađena.

U istočnom dijelu obuhvata preovladavaju stambeno-poslovnih objekti (kolektivno stanovanje). Objekti su spratnosti P+1+Pk do Su+P+8, s tim da su najzastupljeniji objekti spratnosti P+4. Evidentirano je 30 kolektivnih stambeno-poslovnih objekata sa poslovnim sadržajima u prizemlju objekata. U okviru istih objekata radi se najčešće o zanatskim i uslužnim radnjama, kao i ugostiteljskim sadržajima.

U centralnom dijelu obuhvata, uz ulicu Zlatnih ljiljana izgrađeni su poslovni objekti tj. Zanatski centar, zatim niz poslovnih objekata na južnoj strani ulice 1.marta, kao i dvije benzinske pumpe sa poslovnim sadržajima uz magistralnu cestu. Egzistiraju i tri poslovna objekta tačkasto raspoređena u posmatranom prostoru (robna kuća, diskont i ugostiteljstvo). Bruto građevinska površina poslovnih objekata iznosi 15 869 m<sup>2</sup>. Spratnost poslovnih objekata se kreće od P do P+2+Pk.

Takođe, u predmetnom obuhvatu egzistiraju, tačkasto raspoređeni, javni objekti, i to: sportska dvorana, zgrada Gradske uprave, veterinarska stanica, pošta, gradska apoteka, Dom zdravlja, zgrada hitne službe, Dom kulture, obdanište, JU Mješovita srednja škola, Prva osnovna škola Srebrenik, Opštinski sud, Željeznička stanica. U obuhvatu Plana nema izgrađenih vjerskih objekata.

Bonitet objekata je različit i prikazan je na odgovarajućem grafičkom prilogu.

U postojećem stanju prostor je većim dijelom izgrađen i priveden konačnoj namjeni sa pojedinim neizgrađenim površinama koje treba planirati za buduću gradnju.

### 3. FIZIČKE STRUKTURE PROSTORNE CJELINE

#### 3.1. TIPOLOGIJA IZGRADNJE

Individualni stambeni i stambeno-poslovni objekti

U sjeverozapadnom dijelu obuhvata senalaze individualni stambeni i stambeno-poslovni objekti, spratnosti P do P+2+Pk, sa pripadajućim pomoćnim objektima, na uglavnom ujednačenoj građevinskoj liniji prema postojećim saobraćajnicama.

Postojeći objekti su u najvećem broju slobodnostojeći.

Kolektivni stambeni i stambeno-poslovni objekti

U istočnom dijelu obuhvata Plana izdvajaju se kolektivni stambeno-poslovni objekti, spratnosti do Sut+P+8. Pretežno se radi o nizu lamela sa više odvojenih ulaza.

## Poslovni objekti

U predmetnom obuhvatu izgrađeni su poslovni objekti: niz poslovnih objekata na južnoj strani ulice 1.marta, kao i niz u centralnom dijelu tj zanatski centar, i dvije benzinske pumpe sa poslovnim sadržajima uz magistralnu cestu. Egzistiraju i tri, slobodnostojeća, poslovna objekta tačkasto raspoređena u posmatranom prostoru (robna kuća, diskont i ugostiteljstvo). Spratnost poslovnih objekata se kreće od P do P+2+Pk.

## Javni objekti

U obuhvatu Plana egzistiraju javni objekti iz domena administracije, finansija, obrazovanja, zdravstva, kulture isporta. Spratnost navedenih objekata se kreće od P do P+3.

Bonitet objekata je različit i prikazan je na odgovarajućem grafičkom prilogu.

### 3.2.POSTOJEĆA REGULACIJA

Postojeća regulacija prostora u smislu odnosa javnih prema privatnim površinama determinisana je spoljašnjom linijom postojeće asfaltirane površine prema predmetnim parcelama.

Građevinska linija objekata u najvećem dijelu je ujednačena. Objekti formiraju ujednačene ulične frontove sa optimalnim širinama uličnih profila. Problem u korištenju trotoara, koji u većini slučajeva imaju potrebnu širinu, predstavlja parkiranje putničkih vozilana istim.

### 3.3.VALORIZACIJA POSTOJEĆEG GRAĐEVINSKOG FONDA

Detaljnim uvidom na terenu izvršena je valorizacija postojećeg građevinskog fonda, kako bi se ustanovili podaci o postojećem fondu u smislu namjene, spratnosti, boniteta, pokrivenoj površini i njihovoj bruto građevinskoj površini, te stekao uvid u opšte stanje fonda.

Takođe, izvršenom valorizacijom postojećih objekata, konstatovane su sljedeće kategorije objekata i to:

- objekti dobrog boniteta
- objekti srednjeg boniteta
- objekti lošeg boniteta predviđeni za uklanjanje,

a na osnovu egzaktnih kriterijuma:

- godina gradnje,
- vrsta materijala,
- infrastrukturna opremljenost i
- mogućnost dogradnje i nadogradnje.

Predviđeno je da se svi objekti lošeg boniteta uklone i u skladu sa prostornim mogućnostima planiraju novi objekti.

Na grafičkim priložima br.5: Valorizacija građevinskog fonda – namjena i spratnost i br.6: Valorizacija postojećeg građevinskog fonda – bonitet i numeracija, prikazana je spratnost, namjena, bonitet objekata koji su evidentirani prilikom obilaska lokacije. Takođe, u prilogu su date tabele valorizacije građevinskog fonda iz kojih su korišteni podaci za izradu navedenih grafičkih priloga.

### 3.4. MOGUĆNOST PARCELACIJE

Mogućnosti parcelacije, odnosno, preparcelacije su različite. U izgrađenim dijelovima predmetnog obuhvata mogućnosti nove parcelacije i poboljšanja postojeće matrice su izrazito loše, dok se površine u dijelu neizgrađenog zemljišta mogu adekvatno parcelisati za potrebe nove izgradnje i podizanja standarda urbaniteta na području obuhvata Plana.

## 4. POSTOJEĆA INFRASTRUKTURA

### 4.1. SAOBRAĆAJ

Razvojem užeg centralnog dijele grada, odnosno predmetnog obuhvata Plana, razvila se mreža saobraćajnica, tako da sve ulice egzistiraju već duži niz godina. Dvije najznačajnije saobraćajnice u obuhvatu predmetnog Regulacionog plana su magistralni put M - 1.8 koji ima pravac pružanja sjever - jug i tangira

predmetni obuhvat sa istočne strane, sa zaštitnim pojasom širine 20m, druga saobraćajnica je regionalni put R – 461 koji ima pravac pružanja istok – zapad i tangira obuhvar predmetnog plana sa sjeverne strane, sa zaštitnim pojasom u širini od 10m. Navedene saobraćajnice namijenjene su za dvosmjerni režim saobraćaja. U poprečnom profilu ove saobraćajnice konstatovano je postojanje trotoara promjenjive širine, a u određenim dijelovima i nedeovoljne širine. Pomenuti magistralni put je jedna od najfrekventijih magistralnih cesta u BiH sa PGDS sa skoro 11.000 vozila i glavni je put istočnog dijela FBiH na pravcu sjever-jug. Posljedica tako gustog saobraćaja je zakrčenost magistralne ceste i ostalih saobraćajnica koje su povezane na nju. Jugozapadnu stranu obuhvata Plana tangira željeznička pruga normalnog kolosijeka Brčko-Banovići. Željeznička pruga ima nepovoljan položaj u odnosu na grad Srebrenik, jer dijeli urbano područje grada, te ima čak tri pružna prelaza. Prugom se u najvećoj mjeri obavlja teretni transport, dok je putnički saobraćaj minimaliziran i regionalnog je značaja.

Struktura predmetnog obuhvata je složena sa dosta različitih sadržaja, čime je uočen problem parking prostora. Ovaj problem je djelimično ublažen na uređenim parkinzima te ivičnim parkiranjem u dijelovima ulica unutar centralnog prstena, za koje je konstatovano da svojim kapacitetom ne zadovoljavaju trenutne potrebe. To izaziva konfliktne situacije motornog odnosno mirujućeg saobraćaja sa intenzivnim pješačkim tokovima.

Uočenim stanjem kvaliteta kolovozne konstrukcije i konstrukcije saobraćajnih površina stanje je zadovoljavajuće.

Odvodnja površinske vode sa oivičenih saobraćajnih površina, riješena je pomoću postojećih šaht slivnika.

Postojeća vertikalna saobraćajna signalizacija u predmetnom obuhvatu riješena je kvalitetnije od horizontalne signalizacije, koja je u odedenim dijelovima obuhvata neoučljiva. Od elemenata vertikalne signalizacije preovladavaju znakovi koji obavještavaju o naplati parkiranja u zoni i obaveznom smjeru.

## 4.2. HIDROTEHNIČKA INFRASTRUKTURA

### 4.2.1. Vodovod

Snadbijevanje vodom unutar grada Srebrenika odvija se putem gradskog vodovodnog sistema. Gradski vodovodni sistem, prema podacima sa kojim raspolaže JP VODOVOD I KANALIZACIJA „SREBRENİK“ dd Srebrenik potrebne količine vode obezbjeđuje sa dva izvorišta. Izvorište Vlahulja sa izdašnošću od 32 l/s, i izvorište Sječe sa izdašnošću od 4.5 l/s. Izvorište Sječa je staro, dok je Vlahulja novo. Predmetni obuhvat RP Srebrenik -centar jednim dijelom se snadbijeva sa izvorišta Vlahulje, drugim dijelom sa izvorišta Sječe.

Procijenjena specifična potrošnja iznosi 110 l/stan/dan. Uvažavajući broj stanovnika, kao i potebe stanovnika za vodom na dnevnom nivou, može se konstatovati da problem sa deficitom u vodosnadbijevanju kompletnog gradskog područja nije izražen.

Postojeća vodovodna mreža izgrađena je od azbestnih, PEHD i PVC cijevi a sve u skladu sa grafičkim prilogom sinteznog stanja, na kojem se uočavaju trase postojećeg cjevovoda, kao i raspoloživi podaci o prečnicima cijevi dostavljeni od strane nadležnog komunalnog preduzeća.

Grad Srebrenik ako se uzme u obzir planski i postplanski period, da bi zadovoljio potrebe stanovnika za vodom, a uzimajući u obzir stanje pojedinih dijelova mreže, mora raditi na rekonstrukciji i dogradnji postojećih kapaciteta.

### 4.2.2. Kanalizacija

Na osnovu zvaničnih, raspoloživih podataka dobijenih od nadležnog komunalnog preduzeća JP VODOVOD I KANALIZACIJA „SREBRENİK“ dd Srebrenik, u predmetnom obuhvatu evidentiran je mješoviti kanalizacioni kolektor izgrađen od betonskih cijevi prečnika prikazanih u sklopu grafičkog priloga broj 7, sinteznog stanja infrastrukturnih elemenata, na kome su vidljive i trase kolektora mješovitog kanalizacionog sistema.

Glavni kanalizacioni kolektor na području grada Srebrenika prati trasu željezničke pruge, sa padom prema sjeveru, odnosno prema uređaju za prečišćavanje otpadnih voda. Postrojenje za prečišćavanje otpadnih voda „Ježinac“ u funkciji je od 2001.godine, sa kapacitetom od 12 000 EBS. Pozicionirano je izvan granica obuhvata, sjeverno od centra grada prema naselju Špionica, tj. prema gradu Bihaću. Navedeno postrojenje radi po principu sekundarnog prečišćavanja.

U planskom periodu potrebno je izvršiti izmjene na sistemima prikupljanja otpadnih voda, i mješoviti kanalizacioni sistem zamijeniti separativnim sistemom.

### 4.2.3. Vodotoci

Predmetni obuhvat RP Srebrenik Centar ne presijeca nijedan vodotok. Rijeka Tinja, koja se nalazi u blizini predmetnog obuhvata, predstavlja vodotok I kategorije i nalazi se u nadležnosti AGENCIJE ZA VODNO PODRUČJE RIJEKE SAVE SARAJEVO. Ukoliko se uobzire granice vodnog dobra, kao i linija dopiranja velikih voda povratnog perioda T=100 godina, konstatovano je da se predmetni obuhvat nalazi izvan navedenih. Na osnovu ovog u sklopu dalje razrade vodotoci neće biti obrađivani.

## 4.3. ELEKTRENERGETSKA INFRASTRUKTURA

Područje obuhvaćeno ovim Planom napaja se električnom energijom preko devet montažno-betonskih trafostanica koja se nalazi u granicama obuhvata.

Distributivne trafo - stanice u granicama obuhvata Plana napaja se preko 20(10)kV podzemnih vodova

(trafostanica priključena na zatvorenu gradsku mrežu). Sve distributivne trafo-stanice se napajaju preko TS 110/35/10kV „Srebrenik“ koja je napojena dalekovodom naponskog nivoa, a koja se nalazi u neposrednoj blizini obuhvata (cca 300m).

U okviru Plana postoje i nadzemni 20(10)kV dalekovodi.

Razvod električne energije od distributivnih trafo – stanica do potrošača riješen je djelimično preko podzemne i nadzemne NN kablovske mreže, kao i preko nadzemne NN mreže koja je izvedena sa golim Al/Če vodičima, koji su položeni po NN stubovima i krovnim nosačima.

Podzemna kablovska NN mreža izvedena je, uglavnom, u dijelovima naselja sa kolektivnim stanovanjem, poslovnim objektima itd, dok je dio naselja sa individualnim stanovanjem napajan preko nadzemne kablovske NN mreže i NN mreže koja je izvedena sa Al/Če vodičima.

Ulično osvjjetljenje je izvedeno u većini ulica u granicama obuhvata Plana.

## 4.4. TELEKOMUNIKACIONA INFRASTRUKTURA

Najbliža automatska telefonska centrala, nalazi se u okviru obuhvata. Smještena je u objekat BH Pošte unutar obuhvata. U obuhvatu koji se radi ne postoji izgrađena TT mreža preko koje bi se moglo riješiti obezbjeđenje novih oko 930 telefonskih priključaka. S obzirom da je na predmetnom lokalitetu predviđena izgradnja novih stambenih, poslovno-stambenih i poslovnih objekata, to je neophodna izgradnja infrastrukture iz oblasti telekomunikacija.

Predmetno područje pokriveno je u potpunosti TT vezama, jer su svi važniji objekti, stambeno - poslovni blokovi i veći dio individualnog stanovanja priključeni na gradsku TT mrežu, odnosno, gradsku infrastrukturu iz oblasti telekomunikacija.

Naime, telekomunikaciona infrastruktura na predmetnom području je izvedena kombinovano, tj. izvedena je jednim dijelom podzemnim, a drugim dijelom vazдушnim putem.

Kablovska telefonska kanalizacija je položena, uglavnom, u trotoaru duž ulica kako je prikazano na grafičkom prilogu .

U dijelu gdje su većinom individualni stambeni objekti, telefonska mreža je izvedena vazдушnim putem. Vodovi su prilično dotrajali, TT izvodi su u dosta lošem stanju, kapacitet kablova je nedovoljan, tako da se teško mogu zadovoljiti zahtjevi za dodatnim telefonskim priključcima.

Generalno, na predmetnom obuhvatu, izgrađena infrastruktura iz oblasti telekomunikacija ne bi mogla da zadovolji sve zahtjeve koji bi bili u skladu sa modernizacijom u svim oblastima života. (Današnje vrijeme donosi značajan porast zahtjeva za prenosom novih usluga do korisnika, kao što su istovremeni prenos govora i podataka, brzi Internet, digitalna kablovska televizija, video na zahtjev i sl.)

## 4.5. TERMOENERGETSKA INFRASTRUKTURA

U obuhvatu regulacionog plana „Centar“ Srebrenik postoji izgrađena cjevovodna mreža daljinskog grijanja za snadbjevanje objekata toplotnom energijom za zagrijavanje prostorija. Kao izvor toplote koriste se dva moderna kotla na biomasu, svaki snage po 2 MW. Postojeći objekti u obuhvatu koji nisu priključeni na sistem daljinskog grijanja obezbjeđuju toplotnu energiju iz vlastitih kotlovnica centralnog grijanja ili loženjem po prostorijama.

## 5. POSTOJEĆA DRUŠTVENA INFRASTRUKTURA

U okviru predmetnog obuhvata, nalaze se objekti društvenog standarda i to: sportska dvorana, zgrada Gradske uprave, veterinarska stanica, pošta, gradska apoteka, Dom zdravlja, zgrada hitne službe, Dom kulture, obdanište, JU Mješovita srednja škola, Prva osnovna škola Srebrenik, Opštinski sud, Željeznička stanica. Objekti su tačkasto raspoređeni, spratnosti od P do P+3, dobrog bonitetnog stanja.

## Dom kulture

Nosilac kulturnih aktivnosti opštine Srebrenik, pa i samom grada, jeste JU Centar za kulturu i informisanje Srebrenik, koji se nalazi u zgradi Doma kulture u centru grada. Objekat svojim kapacitetom zadovoljava potrebe korisnika, a u njegovom sklopu se nalaze kino sala, radio Srebrenik, biblioteka, caffe bar itd. U planskom i postplanskom periodu, treba raditi najačanju i proširenju sadržaja objekta, te obnovi i opremanju.

## Opština Srebrenik

U sjeverozapadnom dijelu obuhvata egzistira objekat u kojem je smještena sveukupna administracija opštine Srebrenik. Objekat se nalazi u blizinisportskedvorane, objekataobrazovanja i MUP –a opštineSrebrenik.

## Osnovno i srednješkolsko obrazovanje

Unutar obuhvata Plana, nalaze se objekti osnovnog i srednjeg obrazovanja – Prva osnovna škola Srebrenik, Mješovita srednja škola i Gimnazija, te dječji vrtić. Planirano je proširenje kapaciteta srednjoškolskog obrazovanja, tj., izgradnje posebne zgrade u kojoj će biti smještena Gimnazija Srebrenik, te izgradnje fiskulturne sale za potrebe učenika Prve osnovne škole, obzirom da je ova ustanova jedina na području opštine koja ne posjeduje svoju salu za fizičko vaspitanje.

## Hotelski kapaciteti

U Srebreniku postoje dva objekta sa smještajnim kapacitetima turista – hotel Park, te motel Gradina koji se nalaze u kontaktnoj, južnoj zoni, predmetnog Plana. Oni trenutno zadovoljavaju potrebe turista koji posjećuju Srebrenik.

## Ostali objektijavne i društvene infrastrukture:

- Pošta
- Dom zdravlja
- Željezničkastanica
- Opštinskisud za prekršaje

## Sportski objekti i zone rekreacije

Zone rekreacije unutar obuhvata Plana nisu jasno definisane, a sadržaji koje bi eventualno ovakvi prostori ponudili svojim korisnicima, nisu izraženi niti u jednom dijelu postojeće planske dokumentacije. Jedini objekat sportskog karaktera jeste sportska dvorana Srebrenik, kao i sportski tereni uz školski kompleks, što ne umanjuje potrebu za planiranjem otvorenih površina namijenjenih svakodnevnoj rekreaciji svih životnih dobi stanovnika Srebrenika (pasivna rekreacija, šetnice, staze za trčanje i biciklizam itd).

## Sportska dvorana

Sportska dvorana je izgrađena 2003. godine, te od tada omogućava razvoj brojnih sportova, poput košarke, rukometa, karatea, odbojke itd., što nepodrazumijeva da ispunjava sve potrebe koje su potrebne za njihov puni razvoj.

## 6. BILANS STANJA IZGRAĐENOSTI I KORIŠĆENJA PROSTORA

Prema valorizacionoj osnovi postojećeg stanja, u prostoru obuhvata Plana, ustanovljeni su sljedeći urbanistički parametri:

<b>Površina obuhvata(P = 193 500m<sup>2</sup>)</b>	<b>19,35ha</b>
<b>1.Pokrivena površina svih objekata predviđenih Planom</b>	<b>42024m<sup>2</sup></b>
Ukupna pokrivena površina ruševina	1226 m <sup>2</sup>

# SLUŽBENI GLASNIK

<b>2. Ukupna bruto građevinska površina / svih objekata</b>	<b>138 285 m<sup>2</sup></b>
2A. Ukupna bruto građevinska površina ind. stambenih objekata	13 290 m <sup>2</sup>
2B. Ukupna bruto građevinska površina stambeno-poslovnih objekata	90 104 m <sup>2</sup>
2B.1. Ukupna BGP stanovanje –71 124m <sup>2</sup>	2B.2 Ukupna BGP poslovanje – 18980 m <sup>2</sup>
2C. Ukupna bruto građevinska površina poslovnih objekata	12 317 m <sup>2</sup>
2D. Ukupna bruto građevinska površina javnih objekata	21 330 m <sup>2</sup>
2E. Ukupna bruto građevinska površina infrastrukturnih objekata	71 m <sup>2</sup>
2F. Ukupna bruto građevinska površina pomoćnih objekata	1173 m <sup>2</sup>
<b>3. Ukupan broj glavnih objekata</b>	<b>198</b>
Ukupan broj pomoćnih objekata	39
Ukupan broj infrastrukturnih objekata	9
Ukupan broj ruševina	7
<b>4. Koeficijent izgrađenosti</b> (odnos ukupne BGP svih nadzemnih etaža objekata i ukupne površine obuhvata)	<b>0,7</b>
<b>5. Procenat zauzetosti</b> (odnos tlocrtne površine svih objekata i ukupne površine obuhvata)	<b>21%</b>
<b>6. Broj stambenih jedinica(BGP stan./ 80 m2)</b> (prosječna veličina stambene jedinice 80 m <sup>2</sup> )	<b>1056</b>
<b>7. Broj stanovnika</b> (3 stanovnika/stambena jedinica)	<b>3166</b>
<b>8. Gustina stanovanja</b> (broj stanovnika/površina obuhvata)	<b>163,6 st/ha</b>

## 7. ZAŠTIĆENO KULTURNO-ISTORIJSKO I PRIRODNO NASLJEĐE

Obilaskom terena i izvršenom valorizacijom stvorenih i prirodnih struktura u predmetnom obuhvatu, kao i analizom dostavljenih podataka od strane Nosioca pripreme Plana, utvrđeno jeda nema kulturno-istorijskog i prirodnog nasljeđa.

U centralnom dijelu obuhvata egzistira spomenik nad kojim nije utvrđen poseban režim i stepen zaštite.

U toku procesa planiranja uređenja i izgradnje prostora, potrebno je da infrastruktura bude izvedena u skladu sa svim zakonskim i humanim normama, da maksimalno štiti prirodnu sredinu i obezbjeđuje neophodan standard stanovnicima.

Osnovne potrebe zaštite proističu iz potrebe stvaranja komfora s jedne strane, a sa druge zaštite životne sredine.

## 8. POSTOJEĆE ZELENE POVRŠINE

Trenutno stanje zelenila i njegove uređenosti u obuhvatu Plana nije zadovoljavajuće, te se uglavnom veže za pojedinačne objekte, najčešće javne objekte, kao linijsko zelenilo uz gradske saobraćajnice, te fragmentirano zelenilo privatnih parcela. Organizovane i uređene veće parkovske površine, osim manjeg gradskog parka, nema. U sjeverozapadnom dijelu obuhvata plana se nalazi veća neuređena zelena površina.

9. ŽIVOTNA SREDINA

Urbana sredina često je suočena s različitim oblicima zagađenja okoliša. Zagađenje zraka može biti rezultat emisija iz prometa, industrije i individualnih ložišta, što može negativno utjecati na kvalitet zraka i zdravlje ljudi. Zagađenje tla može potjecati od nepravilnog odlaganja otpada, industrijskih emisija ili upotrebe štetnih hemijskih supstanci, što može dovesti do kontaminacije tla i smanjenja plodnosti tla. Uzurpacija kvalitetnog poljoprivrednog zemljišta u svrhu gradnje često predstavlja problem prilikom nekontrolisane gradnje i neplanskog pristupa. Zagađenje vode može uzorkovati nekontrolisano i netretirano ispuštanje otpadnih voda. Otpadne vode nastaju usljed privrednih aktivnosti ili nerješениh komunalnih sistema. Zagađenje okoliša i degradacija tla direktno ili indirektno utiču na zdravlje stanovništva koje živi na predmetnom području.

Zrak

Na nivo kvaliteta zraka na području obuhvata utiču različiti geografski, klimatski, meteorološki i drugi faktori. S obzirom da nisu vršena mjerenja zagađenja zraka, nije moguće dati precizne podatke o kvalitetu na predmetnom području. Posmatrajući vrste izvora zagađenja može se očekivati da najveća zagađenja budu iz površinskih izvora, gdje se kao izvori detektuju individualna ložišta u zimskom periodu i linijskih zagađivača, gdje se kao izvori detektuju emisije iz saobraćaja.

*Priroda i porijeklo zagađenja zraka*

Porjeklo zagađenja	Priroda zagađenja	Vrsta zagađivača
<b>Individualna stambena ložišta</b>	<p>U zraku iznad naselja uspostavlja se smjesa zagađujućih supstanci, koja predstavlja svojevrsan hemijski reaktor u koji se iz pojedinačnih izvora sa površina naselja, neprekidno ili povremeno, unose odgovarajuće zagađujuće supstance. Zračnim strujanjima iz udaljenijih regiona u zrak naselja dopijevaju zagađujuće supstance, koje problem aerozagađenja naselja čine još složenijim</p> <p>Za naselja je bitna pojava smoga (kiseli ili zimski smog i ljetnji ili fotohemijski smog) koji se javlja pri pojavi temperaturne inverzije (porastu temperature s visinom, što je obrnuto u odnosu na normalne uslove) i odsustva horizontalnih strujanja zraka.</p> <p>Za naselja je karakteristična pojava sekundarnih polutanata, tj. onih koji nastaju reakcijama između supstanci emitovanih iz odgovarajućih različitih izvora zagađivanja.</p>	<p>Površinski zagađivači</p> <p>Površinski izvori se karakterišu približno ravnomjerno raspoređenim malim izvorima zagađivanja. (npr. površina naselja pod kućama u kojima su individualna ložišta). Zbog ovoga se čitava površina naselja posmatra kao jedinstven izvor velike površine.</p>
<b>Saobraćaj</b>	<p>Izdurni gasovi motora sadrže slijedeće štetne materije: ugljenmonoksid, nesagorjele ugljovodonike i djelomično sagorjele materije, okside azota, okside sumpora, jedinjenja olova, čvrste i tečne sastojke dima i još nepotpuno objašnjene materije sa karakterističnim mirisom (aromatični) ugljovodonici, aldehidi, jedinjenja sumpora</p>	<p>Linijski zagađivači</p> <p>Linijski izvor čini veliki broj izvora zagađivanja malog intenziteta raspoređenih u liniju (npr. ulice sa automobilima u nizu, odnosno putevi).</p>
<b>Energetski izvor</b>	<p>Emisija dimnih gasova i njihov sastav, iz energetskih izvora, uslovljen je prije svega vrstom energenta koji taj izvor koristi za svoje potrebe kao i kapacitetom, odnosno snagom ložišta. Najznačajniji energetski zagađivači u gradovima su postrojenja gradskih toplana, pogoni fabrika, javni objekti koji koriste vlastite kotlovnice. Osnovni polutanti i najveći zagađivači vazduha koji se nalaze u dimnim gasovima energetskih izvora su: oksidi sumpora, oksidi azota, ugljen monoksid, ugljen dioksid, lebdeće čestice.</p>	<p>Tačkasti zagađivač</p> <p>Tačkasti izvori su relativno male površine sa kojih dolazi do emisije značajnih količina polutanata (npr. dimnjak neke fabrike, čija je površina otvora relativno mala)</p>

## Tlo

Najčešći vid kontaminacije tla je od nepravilnog odlaganja komunalnog otpada, kao i kontaminacija tla neposredno uz saobraćajnice usljed taloženja otpadnih polutanata koji nastaju emisijama iz saobraćaja.

Nepravilno odlaganje otpada može dovesti do širenja bolesti, privlačenja štetočina te zagađenja okoliša. Pored zagađenja moguća je degradacija i gubitak tla usljed novih aktivnosti na izgradnji novih objekata.

## Voda

Odvodnja otpadnih voda sa područja centra grada vrši se djelimično separatnim, a dijelom mješovitim kanalizacionim sistemima, do uređaja za prečišćavanje otpadnih voda, koji je lociran sjeverno od grada, prema naselju Špionica. U obuhvatu plana je uglavnom produkcija sanitarnih otpadnih voda i oborinskih voda sa kolovoznih i drugih površina.

Zagađenje voda u urbanim sredinama može prouzrokovati nepravilno odlaganje komunalnog otpada. Veće zagađenje voda se ne očekuje jer nema većih zagađivača i direktnog ispuštanja otpadnih voda. Kvalitet voda zavisi od stanja i funkcionalnosti sistema javne kanalizacije.

Zaštita voda obuhvata očuvanje površinskih i podzemnih voda, vodoizvorišta, zaliha, regulisanje kvaliteta i kvantiteta vode, zaštitu korita i obalnih područja. Očuvanje voda se propagira kroz smanjenje potrošnje vode od strane stanovništva, takođe se i separacija promovise u cilju povećanja mogućnosti ponovne upotrebe otpadnih voda.

## Otpad

Otpad sa područja obuhvata plana sakuplja i odvozi Javno komunalno preduzeće „9. Septembar“ d.d. Srebrenik. Unutar obuhvata plana uglavnom su postavljeni kontejneri za sakupljanje mješovitog komunalnog otpada. Odlaganje otpada se vrši u kontejneru 1,1 m<sup>3</sup>, kao i kante 80-100 l. Broj zelenih otoka i reciklažnih kontejnera nije na zadovoljavajućem nivou, tako da se mala količina otpada koji se može ponovo iskoristiti izdvaja na mjestu nastanka.

## **10. MJERE ZAŠTITE STANOVNIKA I MATERIJALNIH DOBARA OD PRIRODNIH I LJUDSKIM DJELOVANJEM IZAZVANIH NEPOGODA I KATASTROFA I RATNIH DJELOVANJA**

Mjere zaštite i spašavanja predstavljaju organizovane radnje i postupke preventivne i operativne prirode koje pripremaju i provode organi uprave i drugi organi vlasti i pravna lica.

Nosioci zaštite i spašavanja planiraju i pripremaju:

- mjere i postupke zaštite i spašavanja u slučaju postojanja neposredne opasnosti od nastajanja prirodnih i drugih nesreća;
- mjere i postupke zaštite i spašavanja tokom trajanja prirodnih i drugih nesreća;
- mjere i postupke za ublažavanje i otklanjanje posljedica od prirodnih i drugih nesreća.

Mjere i postupci zaštite i spašavanja u slučaju postojanja neposredne opasnosti od nastajanja prirodne i druge nesreće obuhvataju sljedeće: aktiviranje štabova civilne zaštite i drugih organa nadležnih za rukovođenje zaštitom i spašavanjem; prikupljanje podataka o prijetećim opasnostima i utvrđivanje razmjera tih opasnosti; organiziranje sistema veza potrebnih za rukovođenje, osmatranje, obavještanje i uzbunjivanje; aktiviranje pravnih lica prema njihovoj djelatnosti u odnosu na vrste opasnosti; mobilizaciju i aktiviranje odgovarajućih službi zaštite i spašavanja i sredstava za zaštitu i spašavanje i provođenje drugih aktivnosti i mjera značajnih za sprečavanje nastajanja i širenja opasnosti, te zaštitu od takvih opasnosti.

Mjere i postupci zaštite i spašavanja u toku trajanja prirodne i druge nesreće obuhvataju sljedeće: neposredno učešće odgovarajućih službi zaštite i spašavanja, odnosno odgovarajućih jedinica civilne zaštite, kao i zaposlenih civilne zaštite u provođenju odgovarajućih mjera zaštite i spašavanja; angažiranje odgovarajućih pravnih lica u zaštiti i spašavanju; sklanjanje ljudi i materijalnih dobara; neposredno provođenje drugih mjera u zaštiti i spašavanju; preduzimanje drugih aktivnosti i mjera na sprečavanju širenja djelovanja nastalih posljedica od prirodne i druge nesreće, odnosno ratnih djelovanja i njihovih posljedica.

Mjere i postupci za ublažavanje i otklanjanje posljedica nastalih od prirodne i druge nesreće obuhvataju sljedeće: angažiranje stručnih ekipa zdravstvene, veterinarske, komunalne i drugih službi i odgovarajućih jedinica civilne zaštite za provođenje asanacije; stvaranje uslova za normalizovanje života ljudi i rada na ugroženom području; prikupljanje podataka i utvrđivanje obima posljedica nastalih od djelovanja prirodne i druge nesreće; organizovanje prikupljanja i raspodjele pomoći nastradalom stanovništvu; provođenje zdravstvenih, veterinarskih i higijensko-epidemioloških mjera zaštite i provođenje drugih aktivnosti i mjera kojima se ublažavaju ili otklanjaju neposredne posljedice izazvane prirodnom ili drugom nesrećom.

Mjere i postupci zaštite i spašavanja utvrđuju se planovima zaštite i spašavanja od prirodnih i drugih nesreća.

U predmetnom prostoru ne postoje izgrađena skloništa osnovne i dopunske zaštite.

## **11. MJERE ZAŠTITE PRAVA LICA SA SMANJENIM TJELESNIM SPOSOBNOSTIMA**

Uvidom na terenu ustanovljeno je da predmetni prostor u postojećem stanju nije prilagođen kretanju osoba sa umanjnim tjelesnim sposobnostima.

## **12. ANALIZA OGRANIČENJA U PROSTORU**

Analizirane su prirodne pogodnosti terena, postojeća izgrađenost i infrastrukturna opremljenost. Sagledavajući prirodne uslove, ovaj prostor nema većih ograničenja za razvoj različitih sadržaja. Sa aspekta infrastrukturne opremljenosti uzeti su u obzir stanje vodovodne i kanalizacione mreže, električna distribuiranost, telekomunikaciona mreža, kao i saobraćajna dostupnost. Utvrđen je nedostatak stacionaranog saobraćaja na određenim lokacijama.

Analizom inženjerskogeoloških karakteristika nisu konstatovani savremeni geološki procesi, s obzirom na morfologiju terena. Morfologija terena je povoljna za predmetnu gradnju.

Ukoliko bude planirana gradnja podzemnih etaža neophodno je voditi računa o osiguranju građevinskih (temeljnih) jama kao i nivou podzemnih voda. Projektom iskopne jame potrebno je riješiti odvodnju iste i riješiti stabilnost.

Ograničenje u pogledu korištenja prostora, ali i razvoja grada, stvaraju i dva najveća pokretača razvoja Srebrenika u prošlom vijeku – magistralni put i željeznička pruga.

## **13. KATASTARSKI I VLASNIČKI PODACI O ZEMLJIŠTU**

Na osnovu dostupnih podataka formirana je karta vlasničke strukture, koja ima informativni karakter i kao takva ne može biti relevantna za izradu detaljnih urbanističko-tehničkih uslova, ali daje uopštenu sliku o vlasničkoj strukturi zemljišta u okviru obuhvata Plana.

Najveći dio zemljišta u okviru obuhvata Plana je u javnomvlasništvu, tačnije u vlasništvu Grada Srebrenik. Karta vlasništva nad zemljištem je sastavni dio grafičkog dijela plana (grafički prilog br.2).

## **14. ANALIZA I VREDNOVANJE STANJA**

U pogledu analize povoljnosti sa aspekta prirodnih i stvorenih uslova, može se zaključiti da su prirodni uslovi područja povoljni i ne predstavljaju ograničenja za izgradnju i urbano uređenje prostora.

Uvidom u postojeću izgrađenost može se konstatovati da su objekti približne građevinske vrijednosti i da se građevinski fond može u cjelini uklopiti u programski i koncepcijski dio plana. Ograničenja prilikom planiranja mogu predstavljati zaštitni pojasevi pruge sa zapadne strane, regionalnog puta sa južne strane i magistralnog puta sa istočne strane obuhvata.

Lokacija je dobro povezana lokalnom mrežom sa neposrednim okruženjem.

Može se konstatovati da je razmatrani prostor vrlo povoljan za novu izgradnju, objekte kolektivnog i individualnog stanovanja, uređenje i korišćenje, kao i za urbanom rekonstrukcijom postojećeg građevinskog fonda.

Objekti variraju od dobrog do lošeg. Za neke objekte se planira rušenje. Pomoćni objekti lošeg boniteta planirani za rušenje se mogu zamijeniti novim objektima u postojećim ili povećanim horizontalnim gabaritima, pod uslovom da ne umanjuju uslove stanovanja i rada na susjednim parcelama.

Objekti zadovoljavajućeg standarda, kao takvi, mogu se u najvećem dijelu preuzeti i ponoviti kao stanje. Manji broj objekata koji je u ruševnom stanju neophodno je planirati za uklanjanje kako bi se afirmisao prostor i planirala namjena adekvatna gradskom centru i ekonomskim zahtjevima iste.

## **15. MOGUĆNOSTI IZGRADNJE, UREĐENJA I KORIŠTENJA PROSTORNE CJELINE ZAVISNO OD PRIRODNIH I RADOM STVORENIH USLOVA**

Utvrđeno je da nema većih ograničenja u cilju izgradnje i uređenja prostora. Planom je potrebno predvidjeti kvalitetno rješenje za predložene intervencije, rekonstrukciju objekata, izgradnju novih objekata, preparcelaciju. Namjena novih struktura mora biti u skladu sa osnovnim konceptom uređenja lokaliteta i osnovnom namjenom površina, kao i usaglašena sa planskim aktom višeg reda, konceptom i smjernicama.

Organizacija sadržaja na lokalitetu Plana nameće se kao razvoj postojeće funkcionalne organizacije prostora, uz uvažavanje karaktera okolnog prostora.

Mreža komunalnih infrastrukturnih instalacija u ovom području je razvijena, (elektroinstalacije, TT mreža, vodovod, kanalizacija mješovitog tipa) uz nedostatak toplovoda.

Postojeća matrica izgrađenih objekata daje dobru osnovu za dalje uređenje prostora metodama rekonstrukcije, interpolacije i reorganizacije postojećih i planiranih fizičkih struktura, sa detaljnim uređenjem svih vidova funkcionisanja javnih i zajedničkih prostora.

## 2) PROJEKCIJA IZGRADNJE UREĐENJA PROSTORNE CJELINE

### I PROJEKCIJA IZGRADNJE

Nakon navedenih podataka o opštem stanju uređenosti prostora u obuhvatu izrade Plana i podataka o planiranju može se konstatovati da su iskazane potrebe, kako od strane Opštine, tako i ostalih subjekata i budućih korisnika, da se ovaj prostor planskim rješenjima dovede u stanje primjereno lokalitetu i postojećem stepenu urbaniteta naselja. Posmatrani prostor je većim dijelom već izgrađen i planske intervencije će služiti za povećanje već zastupljenih kapaciteta i planiranje rješenja za prepoznate probleme u načinu korištenja prostora, naročito u domenu saobraćaja u mirovanju.

Ciljevi organizacije i uređenja prostora mogu se iskazati u sljedećem:

- utvrditi karakteristike pojedinih elemenata prirodne sredine;
- definisati karakteristike fizičkih struktura u prostoru;
- dati ocjenu stanja saobraćajnog sistema i saobraćajne infrastrukture;
- definisati razvijenost infrastrukturne mreže;
- zasnovati rješenja na ekonomskoj racionalnosti, što podrazumjeva poseban pristup korištenju gradskog građevinskog zemljišta;
- Izgradnja kolskih i pješačkih saobraćajnica;
- Izgradnja javne parking garaže i obezbjeđenje potrebnih površina za saobraćaj u mirovanju;
- Izgradnja ostale komunalne infrastrukture;
- Uređenje javnih površina;
- Izgradnja stambenih i stambeno-poslovnih objekata u funkciji povećanja postojećih kapaciteta;
- Izgradnja poslovnih i javnih objekata primjerenih gradskom centru;
- Analizirati i razmotriti opravdanost preuzimanja planskih rješenja definisanih prethodnim regulacionim planom, u skladu sa dostignutim stepenom razvoja i projekcijom istog za planski period.

Regulacionim planom utvrdiće se urbanističko-tehnički uslovi za izgradnju objekata, uslovi za uređenje građevinskog zemljišta, uslovi za uređenje zelenih i slobodnih površina, odnos prema postojećim objektima, te uslovi pod kojima se pojedine djelatnosti mogu obavljati.

Planski koncept predstavlja sintezu zatečenog stanja, planskih postavki iz matičnog plana, urbanističkih parametara zadatih Prostornim planom opštine Srebrenik, smjernica dostavljenih od strane Nosioca pripreme Plana, kao i pojedinačnih zahtjeva fizičkih i pravnih lica.

### 1. STANOVNIŠTVO I STANOVANJE

Osnovni pravci razvoja lokacije određeni su, kako programskim zadatkom i zahtjevima vlasnika zemljišta, tako i namjenom okolnog prostora, te postojećom i planiranom saobraćajnom mrežom.

Stambeni prostor u predmetnom obuhvatu će se dobiti izgradnjom individualnih i kolektivnih stambenih i stambeno-poslovnih objekata. Stambenu funkciju u okviru obuhvata Plana neophodno je prilagoditi urbanom području, te u tom smislu pronaći model rješavanja parkiranja automobila, modele uređenja javnih i zajedničkih prostora i sl.

U sklopu stambeno-poslovnih objekata predviđeno je poslovanje ali isključivo ako je kompatibilno sa funkcijom stanovanja.

## 2. POSLOVNE I PRIVREDNE DJELATNOSTI

U skladu sa postojećim stanjem i evidentiranim trendovima, neophodno je obezbijediti prostorne uslove za razvoj što raznovrsnijih poslovnih i privrednih djelatnosti kako bi se na prostoru obuhvata Plana privukli svi potencijalni investitori. Poslovne djelatnosti su vrlo rasprostranjene ne na području centra, te se javljaju u vidu malih, zanatskih radnji, ugostiteljskih i uslužnih sadržaja, poslovnica banaka i osiguravajućih društava.

Jedan od osnovnih ciljeva u ovom smislu je i povećanje zaposlenosti. Sistem planiranja privrednih cjelina treba da bude dovoljno fleksibilan tako da u toku sprovođenja plana može maksimalno da odgovori na raznovrsne potrebe privrednih djelatnosti a da se pri tome omogući što jednostavnije pribavljanje potrebnih odobrenja za izgradnju i upotrebu objekata.

Predmetna izgradnja poslovnih sadržaja je planirana disperzno kroz izgradnju poslovnih objekata, ali je potrebno i prizemlja planiranih kolektivnih stambeno-poslovnih objekata predvidjeti za tu namjenu, s obzirom na prepoznat trend tokom valorizacije postojećeg građevinskog fonda, a i kako bi se ostvario željeni nivo usluga.

## 3. JAVNE SLUŽBE I DRUGE DRUŠTVENE DJELATNOSTI

U predmetnom obuhvatu neophodno je planirati proširenje postojećih kapaciteta ili izgradnju novih koji su prepoznati kao nedostatak, a to se odnosi na:

- planirati dogradnju sportske sale;
- Planirati dogradnju vrtića;
- Planirati izgradnju školskog objekta kao i fiskulturne sale za postojeću Osnovnu školu;
- planirati rekonstrukciju objekta željezničke stanice i td.

## 4. SPORT I REKREACIJA

Unutar obuhvata Plana izgrađena je sportska dvorana, te postoje tereni uz školski kompleks. Povećanje broja stanovništva, za sobom povlači dodatno povećanje potreba za sportsko-rekreativnim sadržajima, kako bi se u što većoj mjeri povećao stepen komfora života i unaprijedila i oplemenila stambena i poslovna funkcija.

## 5. VJERSKI OBJEKTI

U sklopu predmetnog obuhvata Plana evidentiran je zahtjev za planiranjem objekta katoličke crkve.

## 6. INFRASTRUKTURA

### 6.1. SAOBRAĆAJ

Kao i obično, kada se planira u prostoru, prije samog početka neophodno je postaviti određene ciljeve koji se žele postići, kao i standarde iz pojedinih oblasti kojima se teži. U ovom slučaju, imajući u vidu izgrađenost prostora određeni su slijedeći ciljevi i to:

- podizanje bezbjednosti učesnika u saobraćaju na viši nivo.
- stvaranje efikasnije i funkcionalnije saobraćajne mreže.
- uklađivanje geometrijskih elemenata postojećih saobraćajnica sa tehničkim propisima.

Projektovani ciljevi za izradu Plana ostvreni su na sledeći način:

- rekonstruisanjem postojećih i dogradnjom novih elemenata putne mreže unutar obuhvata
- rješavanjem potreba parkiranja, a u skladu sa zahtjevima proisteklim iz namjene, postojećih i planiranih sadržaja, kao i
- definisanjem površina za bezbjedne i efikasne pješачke tokove.

Osnovni koncept plana saobraćaja i nivelacije je definisan da bi ispunio zahtjeve koji se traže od saobraćajne mreže, a to su:

- efikasne veze sa okolinom,
- adekvatna unutrašnja mreža i pristupi svim postojećim i planiranim sadržajima,
- obezbjeđivanje i diferenciranje površina (kolovozi, trotoari, raskrsnice, parkinzi, i sl.) za različite vidove saobraćaja.

### 6.2. HIDROTEHNIKA

Prilikom planiranja razvoja odnosno održavanja vodovodne mreže na teritoriji obuhvata Plana, neophodno je ispoštovati osnovne ciljeve, i to:

- Cjevovodi vodovodne mreže u svakom trenutku treba da obezbijede potrebne količine vode, kao i potrebne pritiske za sanitarne potrebe, eventualne tehnološke potrebe ukoliko se javi potreba, kao i potrebe zaštite od požara.
- Elemente sanitarne mreže koji se odnose na projektovanje novih cjevovoda potrebno je dimenzionisati u skladu sa planiranim brojem stanovnika, specifičnom potrošnjom vode, te koeficijentima maksimalne dnevne i maksimalne časovne neravnomjernosti. Takođe, potrebno je ispoštovati hidraulički proračun i smjernicu da prečnik novoplaniranog vodovoda ne može biti manji od 100 mm.
- Prilikom planiranja i izvođenja dodatnih dijelova vodovodne mreže, potrebno je predvidjeti materijal cjevovoda koji je najpovoljniji po kvalitet vode koja se distribuira mrežom, kao i materijal koji će obezbijediti smanjenje gubitaka u mreži.
- Cilj koji se odnosi na održavanje postojeće vodovodne mreže, odnose se na redovne zamjene i kontrole cjevovoda, zbog očuvanja zdravlja ljudi, kao i provjere nepropusnosti mreže.

## •Kanalizacija

Projekcija izgradnje prostorne cjelina, koja se odnosi na kanalizacioni sistem unutar obuhvata Plana, uključuje sljedeće ciljeve:

- Obezbijediti mrežu koja odgovara planiranom broju stanovnika, tipu sadržaja (stanovanje, privreda, usluge) i obezbeđuje nesmetano odvođenje otpadnih voda.
- Smanjiti opterećenje postrojenja za preradu voda i povećati efikasnost sistema.
- Produžiti vijek trajanja mreže: spriječiti zagušenja i zagađenje podzemnih i površinskih voda.
- Planirati separativnu mrežu gdje će se odvojenim kolektorima prikupljati kišne vode, koje će se prikupljati, prečistiti i ispuštati u prirodni recipijent, bez opterećenja postrojenja za prečišćavanje otpadnih voda.
- Osigurati da se na postrojenje odvodi novoplanirana (novoprojektovana) fekalna kanalizaciona mreža.
- Neophodno je osigurati da se kanalizaciona infrastruktura razvija u skladu sa razvojem i zahtjevima prostora.
- Pravilnim održavanjem i planiranjem kanalizacione mreže (separativne) spriječiti zagađenje podzemnih i površinskih voda, tla i naselja.
- Vršiti redovnu kontrolu postojećeg kanalizacionog sistema, i u budućnosti obezbijediti upravljanje infrastrukturom na savremen način.
- U projektovanju i planiranju novih kolektora poštovati minimalne zahtjeve gdje prečnik fekalnog kolektora ne može biti manji od Ø250 mm, a prečnik oborinskog kolektora ne preporučuje se da bude manji od 300 mm.

## 6.3. ELEKTROENERGETIKA

Cilj regulacionog plana je da se uobziri i proanalizira postojeća elektroenergetska infrastruktura, te da se izvrši procjena potrebnih trafostanica za potrebe obezbjeđenja kvalitetnog napajanja električnom energijom postojećih i planiranih objekata.

## 6.4. TELEKOMUNIKACIJE

Cilj regulacionog plana je da se uobziri i proanalizira postojeća telekomunikaciona infrastruktura, te da se predvide trase za izgradnju planirane TK kablovske kanalizacije za potrebe polaganja novih TK kablova do svakog planiranog objekta u okviru obuhvata regulacionog plana, kao i za potrebe izmještanja postojeće telekomunikacione infrastrukture koja ometa izvođenje planiranih radova.

## 6.5. TOPLIFIKACIJA

U oblasti snadbijevanja toplotnom energijom su definisani sljedeći ciljevi:

- izgradnja novih, energetski efikasnih, postrojenja,
- smanjenje cijene toplotne energije proizvedene u energetski efikasnijim postrojenjima,
- kontrola i smanjenje emisija,

- povećanje sigurnosti za potrošače,
- poboljšanje kvaliteta vazduha,
- stvaranje mogućnosti za upotrebu alternativnih goriva, na osnovu konkurentnosti cijena, pouzdanosti snadbijevanja gorivom, te ekološkog značaja.

## 7. SISTEM ZELENIH POVRŠINA

Sistem zelenila u obuhvatu Plana nije na zadovoljavajućem nivou, naročito kad se sagleda trend izgradnje objekata sa pretežno popločanim ili asfaltiranim parternim površinama, a poznato je da upravo taj segment opremanja prostora, igra važnu ulogu u sveukupnom doživljaju naselja, kao urbane cjeline. Osim gradskog parka, druge veće i uređene površine nisu prisutne u obuhvatu. Potrebno je redefinisati postojeće, i planirati nove površine oko planiranih objekata, čime bi se povećala higijena i standard života i korištenja predmetnog prostora.

## 8. ŽIVOTNA SREDINA

Prilikom svake intervencije u prostoru (gradnja i rekonstrukcija objekata, gradnja infrastrukture i dr.) neophodno se pridržavati svih propisa iz oblasti okoliša kako bi se smanjio pritisak na zrak, zemljište i vodu.

## 9. BILANS POTREBA I MOGUĆNOSTI

Bilans potreba i mogućnosti u ovom prostoru predstavlja kompromisno rješenje između zahtjeva zainteresovanih lica sa jasno određenim ciljevima i smjernicama i realnih mogućnosti njihove realizacije.

Potrebno je one dijelove izgrađenog tkiva koji svojim nivoom uređenja ne odgovaraju značaju lokaliteta, modelima zamjenske izgradnje, rekonstrukcije, interpolacije i uređenja dovesti na potreban nivo urbaniteta.

Neophodno je obezbjediti dovoljan broj parking mjesta.

## II UREĐENJE PROSTORNE CJELINE

Plan prostorne organizacije je prikazan na grafičkom prilogu br.10 i definiše osnovnu koncepciju lociranja planiranih sadržaja. Koncept uređenja prostorne cjeline, koji je predmet ovog Plana, je povezan sa već postavljenim pravcima i ciljevima a imajući u vidu karakter okolnog prostora.

### 1. ORGANIZACIJA PROSTORA

U okviru predmetnog obuhvata zone su izdvojene na osnovu postojeće i planirane namjene objekata, gustine naseljenosti, planiranih koeficijenata izgrađenosti i zauzetosti, spratnosti, međusobne udaljenosti objekata u skladu sa urbanističkim normativima koje je definisao važeći Prostorni plan opštine Srebrenik.

Prostor obuhvaćen predmetnim Planom sadrži površine sljedećih namjena:

- Zona kolektivnih stambeno-poslovnih objekata,
- Zona individualnih stambenih objekata
- Zona poslovnih objekata;
- Zona vjerskog objekta,
- Zona javnih objekata;
- Zona infrastrukturnih objekata,
- Saobraćajne površine,
- Zelene površine.

### 2. PLAN PROSTORNE ORGANIZACIJE

Nosilac pripreme je uz programske smjernice za izradu Plana dostavio Koncept saobraćajnog rješenja za područje gradskog centra grada Srebrenika za potrebe izrade planske dokumentacije (br.19-VII/22 od 26.02.2024.godine) urađeno od strane „Euro Design“ d.o.o.Tuzla sa Odlukom o usvajanju istog od Opštinskog vijeća Opštine Srebrenik (Odluka br.01-23-78-2/24 od 21.02.2024.godine, „Službeni glasnik grada Srebrenik“ br.03/24). Prilikom izrade Plana utvrđeno je da se određene trase saobraćajnica iz koncepta saobraćajnog rješenja ne poklapaju sa postojećim izvedenim saobraćajnicama (utvrđeno geodetskim snimanjem od strane nosioca izrade Plana) a za koje je utvrđeno da se trasa istih može zadržati, što bitno utiče na postojeću izgrađenu strukturu. U avgustu je donijeta Odluka o izmjenama i dopunama Odluke o usvajanju kocepta saobraćajnog rješenja grada Srebrenik (Odluka br.01-23-385-2/24 od 29.08.2024.godine, „Službeni glasnik grada Srebrenik“ br.12/24), kojom se propisuje da koncept saobraćajnog rješenja nije obavezujući na izgrađenim područjima

ukoliko se planirane trase saobraćajnica na tim područjima bitno razlikuju od postojećih trasa, ali se ista može uzeti u obzir ukoliko postoji mogućnost rješavanja imovinsko-pravnih odnosa.

Na osnovu navedenog izvršena je korekcija određenih trasa saobraćajnica na način da se prilagode postojećem stanju. Međutim, izvršena je i korekcija saobraćajnog rješenja u dijelovima obuhvata Plana gdje je smatrano da je opravdana i ide u prilog izvjesnijoj realizaciji planskih rješenja.

Naime, u slučaju da se saobraćajni koncept usvojio u cjelini bilo bi neophodno ukloniti određene stambeno-poslovne i poslovne objekte koji su dobrog boniteta, koji egistiraju na pripadajućim katastarskim parcelama sa omogućenim pristupom na postojeće saobraćajnice, ne ugrožavajući objekte u okruženju, a bez adekvatne opravdanosti za istom intervencijom. Saobraćajnim konceptom određene trase su planirane a da prethodno nije izvršeno geodetsko snimanje terena i nije uvažena katastarska podloga odnosno postojeća parcelacija, čime se ide na štetu vlasnika parcela čiji objekti se uklanjaju bez adekvatnog obrazloženja. Korekcije saobraćajnog koncepta koje su izvršene ne ometaju normalno saobraćajno funkcionisanje i korekcije koje su izvršene idu u prilog sigurnijoj realizaciji planskih rješenja iz regulacionog plana.

S obzirom na činjenicu da se radi o prostoru u užem gradskom jezgru Grada Srebrenika, sa objektima pretežno novije gradnje, predviđeno je da se većina objekata zadrži. Za te objekte je omogućen određeni nivo intervencija, u smislu rekonstrukcije, sanacije, nadogradnje, adaptacije, promjene namjene i sl. Postojeći objekti, koji su lošeg bonitetnog stanja planirani su za uklanjanje. U pojedinim blokovima moguće su intropolacije novih objekata, kako je naznačeno na karti: Plan prostorne organizacije. Analizirane su planske postavke iz matičnog regulacionog plana, i gdje se pokazalo opravdanim ili mogućim prema urbanističkim parametrima datim Prostornim planom opštine Srebrenik, iste su zadržane ili korigovane na način kako bi odgovarale zadatim parametrima.

Pri interpolaciji novih objekata u postojeće tkivo težilo se postizanju većeg stepena urbaniteta: kroz planiranje objekata odgovarajućih gabarita, odgovarajućim međusobnim odstojanjima objekata, namjene i položaja na parceli, sa tendencijom stvaranja usaglašenog uličnog fronta prema javnim površinama – saobraćajnicama i pješačkim komunikacijama, uključujući i planiranje pratećih zelenih površina. Takođe, težilo se da se za svaki planirani objekat, naročito kolektivne stambeno-poslovne objekte, potrebe za parkiranjem rješavaju na pripadajućoj građevinskoj parceli (u nivou partea ili u podzemnoj garaži)..

S obzirom na to da predmetni prostor ima heterogenu namjenu primjerenu gradskom centru sa pretežno zastupljenom stambenom namjenom, predmetno područje je planirano za proširenje stambene namjene, ali i usklađene sa namjenom neposrednog okruženja (stanovanja sa poslovanjem).

Neizgrađena područja i područja lošijeg građevinskog fonda planirani su za kolektivno stanovanje usklađeno sa postojećom katastarskom parcelacijom prostora.

Takođe, planirano je povećanje postojećih kapaciteta javne i društvene namjene, kroz dogradnju ili izgradnju novih kapaciteta, kao i izgradnja vjerskog objekta.

Izdvojene su i jasno determinisane potrebne površine za saobraćaj, sa posebnim osvrtom na stacionarni saobraćaj, te uvedene dodatne zelene površine unutar blokova, te predviđeno uređenje i oplemenjavanje postojećih zelenih površina.

Postojeći pomoćni objekti nisu prikazani u planskom rješenju i isti su u većem broju slučajeva planirani da se zadrže. Tekstualnim dijelom Plana će biti omogućena izgradnja pomoćnih objekata u sastavu građevinskih parcela individualnih stambenih i stambeno-poslovnih objekata.

Predmetni Plan predstavlja jednim dijelom "sanaciju" zatečenog stanja, i daje prijedloge za buduću izgradnju na ovom prostoru.

## 2.1. STANOVANJE

### 2.1.1. INDIVIDUALNI STAMBENI I STAMBENO-POSLOVNI OBJEKTI

#### Planirana namjena:

U prizemlju individualnih stambenih objekata dozvoljavaju se poslovne djelatnosti kompatibilne stanovanju (administracija, uslužne djelatnosti, zanatske i trgovinske djelatnosti, kultura i obrazovanje i sl.), odnosno takve da bukom, vibracijama i drugim štetnim dejstvima ne utiču na stanovanje u predmetnom ili susjednim objektima, te ne dovode do prekomjernog opterećenja saobraćaja na lokalitetu.

Tipologija gradnje: slobodnostojeći objekti ili nizovi / duplex.

Vertikalni gabarit: Maksimalna spratnost objekata je P+2+Pk, ukoliko su na lokaciji zadovoljeni minimalni urbanistički uslovi u smislu potrebnih udaljenosti od susjednih objekata i granica građevinske parcele, koeficijenti izgrađenosti i zauzetosti, te ostali urbanistički parametri. Nije obavezno da svi objekti dostignu planiranu spratnost.

Ukoliko je posljednja etaža označena kao potkrovlje, dozvoljeno je da se prilikom projektovanja definiše i kao povučena etaža, vodeći pritom računa o skladnom uklapanju objekta sa neposrednim okruženjem. Pod povučenom etažom podrazumijeva se etaža koja je od ulične fasade (po obodu pripadajuće zone) u odnosu na tipsku etažu povučena za standardnu širinu terase.

Pozicija objekta i horizontalni gabarit: Na grafičkom prilogu: Plan građevinskih i regulacionih linija prikazane su pozicije i horizontalni gabariti planiranih objekata. Moguće je u minimalnoj mjeri odstupiti od horizontalnih gabarita objekata prikazanih u grafičkom dijelu Plana, u cilju stvaranja atraktivnijeg i funkcionalnijeg arhitektonskog rješenja, pod uslovom da se planiranim intervencijama ne narušavaju uspostavljene građevinske linije, ne prelazi regulaciona linija niti granica građevinske parcele, te da su zadovoljeni svi urbanistički parametri.

Minimalna rastojanja objekata su:

- Udaljenost objekta od bočnih granica parcele je minimalno 3m.
- Minimalna udaljenost bočnih fasada, ukoliko na njima postoje otvori, ne može biti manja od 6m, osim uz saglasnost vlasnika susjednog objekta.
- Minimalna udaljenost od granice parcele je 1,0m, uz saglasnost vlasnika susjedne parcele
- Moguće je graditi objekte u nizu, uz saglasnost vlasnika susjedne parcele.

Horizontalne i vertikalne gabarite je moguće realizovati u fazama, uz uslov da pojedini dijelovi objekta mogu da funkcionišu kao zasebna cjelina.

Uređenje građevinske parcele: građevinske parcele objekata mogu biti ograđivane. Preporučuje se korišćenje živih ograda. Ukupna visina ograde prema ulici ne smije biti veća od 1.4m (transparentna ograda) i od 0.9m (neprozirna ograda), mjereno od kote uređenog okolnog terena. U zoni prema regulacionoj liniji ograda se mora smjestiti u cjelosti unutar građevinske parcele objekta (ograda, stubovi ograde i kapije). Vrata i kapije na uličnoj ogradi ne mogu se otvarati van regulacione linije. Susjedne građevinske parcele se mogu ograđivati neprozirnom ili transparentnom ogradom do visine 1.4m, koja se postavlja prema katastarskom planu unutar parcele ili po granici dvije susjedne parcele uz saglasnost njenih vlasnika.

Uređenje građevinske parcele mora biti izvedeno na način da se obavezno mora izvršiti ozelenjavanje predbašti. Ozelenjavanje se vrši prema standardima propisanim u dijelu: Zelene površine.

Pristup i parkiranje: Moguće je ispred objekta (u zoni prema ulici) formirati nadzemni parking za potrebe objekta, kome se prilazi preko trotoara. Za individualne stambene objekte neophodno je obezbijediti minimalno jedno parking mjesto za putničko motorno vozilo u okviru građevinske parcele.

Podzemne etaže: Moguće je predvidjeti u okviru planiranog objekta formiranje dodatne suterenske ili podrumске etaže.

Pomoćni objekti: Pomoćne prostorije za planirani objekat smještaju se u sastavu glavnog objekta, u prizemnoj, suterenskoj ili podrumskoj etaži.

Dopuštena je izgradnja novih zasebnih pomoćnih objekata ako je to neophodno za funkcionisanje postojećeg glavnog objekta, i to samo u sklopu individualnih parcela, u okviru zadnjeg dijela dvorišta. Pomoćni objekti mogu se namjeniti i za poslovne djelatnosti kompatibilne stanovanju. Maksimalna visina planiranih pomoćnih objekata je 5m (visina sljemena).

Preporučeni parametri građenja za građevinske parcele su:

Kizg (za individualne stambene objekte) = 1,0

Kizg (za individualne stambeno-poslovne objekte) = 1,5; i

Pizg = 70%.

## 2.1.2. KOLEKTIVNI STAMBENO-POSLOVNI OBJEKTI

Planirana je izgradnja kolektivnih stambeno-poslovnih objekata, spratnosti od P+2 do -2Po+P+8, a u skladu sa urbanističkim normativima koje je definisao važeći Prostorni plan opštine Srebrenik.

Planirana namjena: U dijelovima stambeno-poslovnih objekata orijentisanih prema primarnim saobraćajnim tokovima u prizemljima, odnosno dijelovima prizemlja koja čine ulične frontove uz saobraćajnice, obavezuje se poslovna djelatnost kompatibilna stanovanju.

U kolektivnim stambenim objektima prizemna etaža može se, u cjelosti ili djelimično, namjeniti za poslovne djelatnosti (preporuka: administracija, uslužne djelatnosti, zanatske i trgovinske djelatnosti, kultura i obrazovanje i sl.), odnosno takve da bukom, vibracijama i drugim štetnim dejstvima ne utiču na stanovanje.

Dozvoljena je organizacija i određenih poslovnih sadržaja i na ostalim etažama pod uslovom da funkcijom, bukom, vibracijama i potrebom za parkiranjem ili zadržavanjem vozila budu kompatibilni sa stambenom namjenom cjeline i da ne ometaju normalno funkcionisanje naselja i susjednih objekata i stanova (razne ordinacije, kancelarije, ateljei i sl.) i pod uslovom da se ne promijeni u potpunosti namjena i karakter planiranog objekta, odnosno da se ne pređe odnos 40:60 u korist stambenog prostora.

U određenim objektima dio prizemne etaže može se predvidjeti za parkiranje vozila (parking garaže), na parcelama gdje nije moguće obezbijediti dovoljno parking prostora na otvorenom prostoru.

Tipologija gradnje: slobodnostojeći objekti ili nizovi/lamele.

Vertikalni gabariti je u skladu sa grafičkim prilogom: Plan prostorne organizacije. Vertikalni gabariti planiranih zgrada, izraženi brojem nadzemnih etaža i prikazani na karti br. 10. su, u pravilu, maksimalni. Nije obavezno da svi objekti dostignu planiranu spratnost, prilikom čega je neophodno kod lamelarne gradnje obezbijediti harmonično uklapanje lamela različitih spratnih visina.

Ukoliko je posljednja etaža označena kao potkrovnna ili mansardna, dozvoljeno je da se prilikom projektovanja definiše i kao povučena etaža, vodeći pritom računa o skladnom uklapanju objekta sa neposrednim okruženjem. Pod povučenom etažom podrazumijeva se etaža koja je od ulične fasade (po obodu pripadajuće zone) u odnosu na tipsku etažu povučena za standardnu širinu terase.

Kod kolektivnih stambenih i stambeno-poslovnih objekata koji se završavaju punom etažom, moguća je adaptacija prostora ispod krovnih ravni, u vidu potkrovlja namijenjenog za pomoćne prostore ili stambenog prostora koji je funkcionalno povezan sa posljednjom etažom, u vidu dvoetažnih stambenih jedinica, bez podizanja visine nadzidka, odnosno dodavanja potkrovnne etaže u odnosu na maksimalno propisanu spratnost. Kod oblikovanja pete fasade, u slučajevima krovova u nagibu, voditi računa o međusobnoj usklađenosti nagiba krovova kod objekata lamelarne gradnje.

Pozicija objekta i horizontalni gabariti na parceli determinisan je obaveznom građevinskom linijom prema uličnom frontu. Prilikom pozicioniranja objekata obavezno je pridržavati se planirane građevinske linije. Moguće je povlačenje dijela objekta u odnosu na obaveznu građevinsku liniju, ali ne na ivicama građevinske parcele prema susjednim lamelama, kako bi se ostvario ujednačen ulični front i kontinuitet gradnje. Izuzetak iz ovog parametra su slobodnostojeći objekti.

Optimalne širine planiranih lamela prikazane su na grafičkim priložima. Ukoliko se ukaže potreba (kvalitetnija tehnička rješenja, nagib terena i sl.), moguće je izvršiti korekciju granica između pojedinih lamela niza, u kontekstu uspostavljanja novih ili mijenjanja planiranih grafičkim dijelom ovog dokumenta.

Horizontalne i vertikalne gabarite je moguće realizovati u fazama, uz uslov da pojedini dijelovi objekta mogu da funkcionišu kao zasebna cjelina.

Rastojanje objekata kolektivnog stanovanja i kolektivnih stambeno-poslovnih objekata od drugih objekata mora biti minimalno 2/3 visine višeg objekta.

Kada za to postoje opravdani razlozi (organizacija prostora, primjena standardnih rastera za projektovanje, oblikovno usklađivanje sa susjednim zgradama, formiranje balkona, terasa, ugradnja fasadnih liftova, formiranje atraktivne arhitektonske plastike fasada, konzole, strehe i sl.) detaljnim urbanističko-tehničkim uslovima mogu se odrediti horizontalni gabariti ostalih nadzemnih etaža (osim prizemlja) koji prelaze planirane građevinske linije maksimalno 2,0 m, i to u mjeri koja je nužna da se uvažavaju navedeni razlozi i ukoliko to prostorne mogućnosti dozvoljavaju.

Uslov za primjenu odredaba prethodnog stava je da se promjenom horizontalnog gabarita ne prelaze regulacione linije ili granice građevinske parcele niti zauzima prostor planiran za saobraćajnice. Takođe, prethodni stav ne vrijedi na dijelovima gdje udaljenost građevinske od regulacione linije iznosi manje od 4,5m.

Uređenje građevinske parcele: Na grafičkom prilogu Plan prostorne organizacije definisane su okvirne površine u sklopu pripadajućih parcela objekata koje je potrebno urediti za potrebe funkcionisanja planiranih sadržaja. Popločane površine, kao i zelene površine, prikazane su orijentaciono u smislu uređenja, pozicioniranja ozelenjenih površina, te dimenzija i pozicija prostora za okupljanje i zabavu. U tom smislu se dozvoljavaju korekcije istih, a u skladu sa aktuelnim stanjem na terenu i potrebama koje se jave. Sve površine parcela izvan gabarita objekta moraju biti tretirane kao površine zajedničkog korišćenja, odnosno u okviru njih bi trebala biti omogućena javna pješačka komunikacija za neograničen broj ljudi. Izuzetno, ukoliko se u okviru nekog od objekata formira specifična ustanova koja to zahtijeva, moguće je izvršiti adekvatno ograđivanje dijela neizgrađene površine građevinske parcele, kako bi se obezbijedili neophodni uslovi za rad takve ustanove u skladu sa propisima.

Poštovanje uslova o ozelenjavanju zajedničkih površina, kao i propisanog procenta ozelenjavanja pripadajuće građevinske parcele, je obavezno i u slučaju kada je potrebno izgraditi podzemnu garažu horizontalnog gabarita većeg od horizontalnog gabarita prizemlja objekta. Obavezno je ozelenjavanje minimalno 20% neizgrađene površine parcele, bez obzira na površinu pod podzemnom garažom (relevantan prizemni horizontalni gabarit objekta). Moguće je izvesti krovove objekata kao zelene, s tim da navedeno ne ulazi u obračun prethodno propisanih 20% ozelenjenosti (izuzetak predstavljaju zeleni krovovi nad podzemnim etažama, u nivou partera). Ozelenjavanje se vrši prema standardima propisanim u dijelu: Zelene površine.

**Pristup i parkiranje:** Potrebe za parkiranjem planskih objekata se moraju zadovoljiti na građevinskoj parceli objekta. Ukoliko se ukaže potreba, a radi postizanja optimalnijih saobraćajnih rješenja, moguće je za potrebe pristupa i/ili parkiranja angažovati i dio građevinske parcele koji nije na grafičkim priložima preciziran za tu namjenu, pod uslovom da se ne ugrožavaju ostale kolske i pješačke komunikacije oko objekta, te ne umanjuje standard življenja na predmetnom lokalitetu. Izuzetno, parkiranje za objekta na parcelama označenim br.17, 18. i 19. mora biti zadovoljeno isključivo unutar predmetnih građevinskih parcela.

Površine za saobraćaj u mirovanju određuju se normativom koji se koristi za dimenzionisanje broja parking mjesta, a u skladu sa namjenom i kapacitetom prostora, odnosno za 1000m<sup>2</sup> izgrađene bruto građevinske površine potrebno je obezbijediti 12 parking mjesta (stanovanje) i 10 parking mjesta (poslovanje). Prilikom projektovanja, kad bude poznat broj stambenih jedinica potrebno se pridržavati parametra 1 stan/1 parking mjesto za stambeni dio objekta.

**Podzemne etaže:** Ispod planiranih objekata moguća je izgradnja podzemnih etaža (maksimalno dvije podzemne etaže) namijenjenih za garažiranje vozila korisnika objekata, te smještaj pomoćnih i tehničkih prostorija neophodnih za funkcionisanje objekta. Na posebnom grafičkom prilogu prikazane su okvirne površine podzemnih garaža te njihov konačan horizontalni gabarit će biti definisan tehničkom dokumentacijom, kao i tačna pozicija pripadajućih rampi. Podzemnu etažu objekta je moguće planirati samo u okviru pripadajuće građevinske parcele, na udaljenosti minimalno 1.0m od granice parcele, u svrhu osiguranja temeljne jame. Izuzetak predstavljaju objekti u nizu/lamele.

Prilikom definisanja kote prizemlja objekta, u zavisnosti od nagiba terena, ustanoviće se elementi za definisanje

garažnih etaža kao podzemnih ili suterenskih.

Gradnja podzemne etaže nije obavezujuća, ukoliko se utvrdi da za funkcionisanje određenog objekta ista nije neophodna, pod uslovom da je moguće ispoštovati sve ostale parametre građenja propisane ovim Planom.

U okviru podzemne etaže je, osim prostora namijenjenih za parkiranje vozila, ukoliko se ukaže mogućnost i zadovolje svi neophodni uslovi za funkcionisanje objekta, moguće smjestiti i neke druge sadržaje u funkciji predmetnog objekta (prateće prostorije stambenih prostora, infrastrukturne sadržaje, prostorije u funkciji poslovanja u okviru prizemne ili neke druge etaže i sl., odnosno one sadržaje koji prema standardima ne zahtijevaju dnevnu svjetlost).

Ukoliko bude predviđena izgradnja podzemne etaže dozvoljava se natkrivanje rampi za prilaz podzemnim garažama.

Obavezno je utvrditi sve neophodne površine na nivou parcele koje je potrebno obezbijediti za infrastrukturne priključke, zaštitu vrijednih primjeraka dendroflora, pozicije i veličine pristupne rampe i sl., i u skladu s tim utvrditi realne horizontalne gabarite podzemnih etaža.

**Pomoćni objekti:** Nije dozvoljena gradnja pomoćnih objekata u okviru građevinskih parcela objekata. Sve pomoćne prostorije moraju se smjestiti u okviru osnovnog gabarita.

**Preporučeni parametri građenja** za građevinske parcele su:

- za kolektivne stambene objekte  $K_{izg} = 2,5$  i  $P_{izg} = 70\%$
- za kolektivne stambeno-poslovne objekte  $K_{izg} = 4.2$  i  $P_{izg} = 80\%$

## 2.2. POSLOVNE I PRIVREDNE DJELATNOSTI

U obuhvatu plana, planirani poslovni objekti su tačkasto raspoređeni, spratnosti od P+2 do P+4. Mogući su poslovni, upravni, kancelarijski, trgovački i uslužni sadržaji, gradske robne kuće, proizvodnja bez negativnog uticaja na okoliš, komunalno – servisni i prateći skladišni prostori, hoteli, gradske robne kuće i td.

Preporučeni koeficijent izgrađenosti je 2,0, dok je maksimalna spratnost P+4.

U dijelovima stambeno-poslovnih objekata orijentisanih prema primarnim saobraćajnim tokovima u prizemljima, odnosno dijelovima prizemlja koja čine ulične frontove uz saobraćajnice, obavezuje se poslovna djelatnost kompatibilna stanovanju.

U kolektivnim stambenim objektima prizemna etaža može se, u cjelosti ili djelimično, namjeniti za poslovne djelatnosti (preporuka: administracija, uslužne djelatnosti, zanatske i trgovinske djelatnosti, kultura i obrazovanje i sl.), odnosno takve da bukom, vibracijama i drugim štetnim dejstvima ne utiču na stanovanje.

Dozvoljena je organizacija i određenih poslovnih sadržaja i na ostalim etažama pod uslovom da funkcijom, bukom, vibracijama i potrebom za parkiranjem ili zadržavanjem vozila budu kompatibilni sa stambenom namjenom cjeline i da ne ometaju normalno funkcionisanje naselja i susjednih objekata i stanova (razne ordinacije, kancelarije, ateljei i sl.) i pod uslovom da se ne promijeni u potpunosti namjena i karakter planiranog objekta.

U prizemlju individualnih stambenih objekata dozvoljavaju se poslovne djelatnosti kompatibilne stanovanju (administracija, uslužne djelatnosti, zanatske i trgovinske djelatnosti, kultura i obrazovanje i sl.), odnosno takve da bukom, vibracijama i drugim štetnim dejstvima ne utiču na stanovanje u predmetnom ili susjednim objektima, te ne dovode do prekomjernog opterećenja saobraćaja na lokalitetu.

## 2.3. JAVNE SLUŽBE I DRUGE DRUŠTVENE DJELATNOSTI

Preuzete su planske postavke iz matičnog regulacionog plana u pogledu planiranja povećanja kapaciteta javnih objekata. Planirana je dogradnja sportske dvorane, škole, željezničke stanice i objekta Opštinskog suda.

Pored toga, moguće je planirati radove rekonstrukcije na svim javnim objektima u smislu formiranja novih otvora na fasadama (ulaz/izlaz, prozori...), kao i unutrašnje radove u smislu reorganizacije prostora sa elementima rekonstrukcije, a sve u cilju zadovoljenja datih potreba u određenom trenutku, uz obavezu poštovanja svih važećih propisa i standarda iz ove oblasti.

Takođe, bilo koji objekat unutar obuhvata Plana, ili njegov dio, koji u prostornom i infrastrukturnom smislu može zadovoljiti potrebe jednog sadržaja javnih i društvenih službi, može se, uz poštovanje propisanih standarda planirati za djelatnosti iz ovog domena, ukoliko se, prilikom korišćenja prostora ili kroz razvojne planove određenih gradskih institucija ukaže potreba za njima.

U okviru prizemne etaže kolektivnih stambeno-poslovnih objekata, moguće je organizovati određene društvene djelatnosti, koje ne generišu potrebu za većim brojem korisnika u istom vremenskom terminu, čime bi se javila potreba za dodatnim brojem parking mjesta.

U slučaju da se neki planirani poslovni objekat predvidi isključivo za javnu namjenu, ili ako je planirana nadogradnja postojećeg javnog objekta, maksimalna spratnost istih objekata je P+3.

Preporučeni koeficijent izgrađenosti je 2,0.

## 2.4. SPORT I REKREACIJA

Naslijeđeno fizičko tkivo predmetnog obuhvata nije ostavilo mogućnosti za planiranje dodatnih značajnih sportskih ili rekreativnih sadržaja.

Rekreativne površine su uglavnom planiraneu dijelu uz stambena naselja kao dio komunalnog opremanja stambenih zona. U ovom smislu u ovim površinama treba planirati dječija i rekreativna igrališta i manje uređene zelene površine.

Zelene površine su detaljno obrađene kroz poglavlje Zelene površine.

## 2.5. VJERSKI OBJEKTI

U sjevernom dijeluobuhvataplanirana je izgradnja vjerskog objekta, tačnije katoličke crkve. Objekat je spratnosti P+1, bruto građevinske površine 792m<sup>2</sup>. Ispod planiranog objekta moguća je izgradnja podzemnih etaža (maksimalno dvije podzemne etaže) namijenjenih za garažiranje vozila korisnika objekata, te smještaj pomoćnih i tehničkih prostorija neophodnih za funkcionisanje objekta.

## 3. OPŠTI URBANISTIČKO-TEHNIČKI USLOVI

Ovim Planom i uslovima definisani su svi relevantni regulativno - urbanistički elementi za projektovanje i izgradnju objekata u predmetnom obuhvatu. Tekstualni dio Plana i svi grafički prilozi čine jedinstven dokument koji u regulativnom smislu obavezuju sve subjekte bez obzira u kojoj fazi realizacije Plana učestvuju.

Prije izrade arhitektonskih projekata za objekte koji su predmet ovog Plana trebalo bi formulirati detaljan projektni zadatak, koji uključuje i podatke i zahtjeve sadržane u Planu. Ti podaci se odnose na:

- namjenu objekta,
- horizontalne i vertikalne gabarite,
- situativni razmještaj objekta i površina,
- orijentacione nivelacione kote,
- uslove za priključenje na saobraćajnu mrežu i zadovoljenje saobraćajnih potreba,
- maksimalnu izgrađenost parcele,
- arhitektonsko oblikovanje objekta,
- uslove za uređenje slobodnih površina,
- uslove za priključenje objekata na komunalnu hidrotehničku, energetska i TT mrežu i
- uslove zaštite životne sredine, ekološke uslove i uslove zaštite od požara, i sl.

Svi ovi podaci determinišu se kao poseban urbanističko - regulativni dokument za svaki objekat ili blok kao cjelinu u vidu detaljnih urbanističko - tehničkih uslova za projektovanje i izgradnju objekata. Osnovu za njihovo definisanje predstavlja ovaj Plan. Namjene planiranih sadržaja definisane su na grafičkom prilogu br.10 – Plan prostorne organizacije.

U tom dokumentu koji čini sastavni dio lokacijske informacije i rješenja o odobrenju gradnje, u skladu sa ovim Planom utvrđuju se:

- Namjena objekta sa detaljnijim razmještajem funkcionalnih prostora u okviru iste namjene. Za objekte sa više sadržaja različite namjene, njihov razmještaj u pojedine dijelove objekta i osnovna kvantifikacija površina;
- Maksimalne dimenzije horizontalnih gabarita objekta i oblik gabarita, vertikalni gabarit mjereno od buduće nivelete terena ili brojem nadzemnih etaža – spratnost objekta;
- Situativni položaj objekta i površina, oblik osnove prizemlja i spratova ako su različiti, prikazuje se na grafičkom dijelu dokumenta. Građevinske i regulacione linije definisane su koordinatama tačaka ili distancama od postojećih objekata i tačaka na terenu;
- Niveleta poda prizemlja – (ulazni podest) – se određuje kao približna vrijednost sa tačnošću  $\pm 20$  cm. U nekim slučajevima određuje se tačna niveleta. Označava se apsolutnom kotom. Za određivanje nivelete mjerodavna je nivelacija okolnog prostora, tj. niveleta saobraćajnih površina (ulica, trotoar, trg);
- U uslovima za priključenje na saobraćajnu mrežu grafički i tekstualno se određuju prilazi objektu, njihova pozicija, geometrijski oblik i površinska obrada, širina, ivičnjaci, radijusi zakrivljenja i sl;
- U uslovima za uređenje slobodnih površina oko objekta tekstualno i grafički treba dati podatke o veličini, obliku, namjeni i načinu obrade tih površina. Postavlja se zahtjev da uređenje slobodnih površina bude i investiciono i građevinski, sastavni dio izgradnje objekta. Objekat se može smatrati gotovim, biti tehnički primljen i predan na upotrebu tek pošto su izgrađene i sve okolne površine koje mu pripadaju. Uređenje ovih površina se vrši prema posebnom projektu koji čini sastavni dio projektne dokumentacije objekta;
- Uslovima zaštite utvrditi obavezu projektovanja i izgradnje takvog objekta koji će ispuniti sve propisane standarde i zahtjeve koji se odnose na zaštitu i sigurnost korišćenja predmetnog objekta i objekata u njegovom okruženju. Ovo se prije svega odnosi na statičku i seizmičku sigurnost objekta, funkcionalnost u njegovom korišćenju, protivpožarnu sigurnost, energetska efikasnost i drugo;
- Uslovi za priključenje na gradsku infrastrukturnu mrežu determinišu obavezu i način pod kojima objekti moraju biti priključeni na gradsku mrežu hidrotehničke, energetske i TT infrastrukture;
- Osnov za determinisanje uslova priključenja prikazan je na odgovarajućim priložima grafičkog dijela Plana;
- U uslovima treba utvrditi i obavezu investitora za pribavljanje potrebnih geotehničkih podataka o tlu putem neposrednih istražnih radova na mikrolokaciji.
- Ukoliko objekat može imati značajan uticaj na životnu sredinu uopšte ili njene segmente, investitor se mora obavezati da pribavi ekološku saglasnost od nadležnog ministarstva.

# SLUŽBENI GLASNIK

- Od projektanta se zahtijeva da objektu svakom, pa i oblikovnom smislu shvati i tretira kao dio šire okoline, odnosno ambijenta u kojemu se objekat smješta. U pogledu primjene materijala za obradu fasadnih plata na po pravilu ne bi trebalo postavljati izričite zahtjeve. Slobodu izbora bi trebalo prepustiti projektantu, ali uz uslov da odabrani materijali imaju svojstva trajnosti i lakog održavanja, a u estetskom smislu da pruže adekvatan izraz prijatan za oko posmatrača. Kod arhitektonskog oblikovanja stambeno-poslovnih objekata potrebno je voditi računa da takvi objekti budu osmišljeni u skladu sa savremenim arhitektonskim trendovima.
- Prilikom definisanja visina prostorija u sklopu planiranih objekata moraju biti ispoštovani svi pravilnici i propisi koji korespondiraju sa određenom namjenom i funkcijom pojedinačnih objekata.

## 4. PLANIRANI BILANSI IZGRAĐENOSTI I KORIŠTENJA PROSTORA

<b>Površina obuhvata (P = 193 500m<sup>2</sup>)</b>	<b>19,35ha</b>
<b>1. Pokrivena površina svih objekata predviđenih Planom</b>	<b>45 950m<sup>2</sup></b>
<b>2. Ukupna bruto građevinska površina / svih objekata</b>	<b>192640m<sup>2</sup></b>
2A. Ukupna bruto građevinska površina stambenih objekata	10480 m <sup>2</sup>
2B. Ukupna bruto građevinska površina stambeno-poslovnih objekata	122 326 m <sup>2</sup>
2B.1. Ukupna BGP stanovanje – 97 294 m <sup>2</sup>	2B.2 Ukupna BGP poslovanje – 25 032 m <sup>2</sup>
2C. Ukupna bruto građevinska površina poslovnih objekata	19 208m <sup>2</sup>
2D. Ukupna bruto građevinska površina javnih objekata	38590m <sup>2</sup>
2E. Ukupna bruto građevinska površina vjerskih objekata	792 m <sup>2</sup>
2F. Ukupna bruto građevinska površina infrastrukturnih objekata	71 m <sup>2</sup>
2G. Ukupna bruto građevinska površina pomoćnih objekata	1173 m <sup>2</sup>
<b>3. Ukupan broj glavnih objekata</b>	<b>182</b>
Ukupan broj ruševina	7
<b>3. Ukupna bruto građevinska površina objekata planiranih za uklanjanje</b>	<b>7266m<sup>2</sup></b>
<b>4. Koeficijent izgrađenosti</b> (odnos ukupne BGP svih nadzemnih etaža objekata i ukupne površine obuhvata)	<b>0,98</b>
<b>5. Procenat zauzetosti</b> (odnos tlocrtnne površine svih objekata i ukupne površine obuhvata)	<b>24%</b>
<b>6. Broj planiranih stambenih jedinica (BGP stan./ 80 m<sup>2</sup>)</b> (prosječna veličina stambene jedinice 80 m <sup>2</sup> )	<b>1348</b>
<b>7. Broj stanovnika</b> (3 stanovnika/stambena jedinica)	<b>4044</b>
<b>8. Gustina stanovanja</b> (broj stanovnika/površina obuhvata)	<b>209 st/ha</b>

## 5. PARCELACIJA

Veličina i oblici parcela su definisani na osnovu urbanih standarda za svaku od ovih namjena. Granice građevinskih parcela definisane su koordinatama lomnih tačaka. Svaka pojedinačna parcela je numerisana, sa definisanom površinom (prikazano na grafičkom prilogu).

Plan parcelacije je prikazan na grafičkom prilogu br.16: Plan parcelacije.

U toku izrade Plana maksimalno su ispoštovane postojeće granice parcela.

Granice postojećih parcela (katastarske) su korigovane u isključivo sljedećim slučajevima:

- namjestimagdje je to bilopotrebnoisključivoradirekonstrukcije i proširenjapostojećihsaobraćajnica;
- minimalne korekcije granica parcele u slučajevima kada glavni objekat prelazi granicu dvije ili više katastarskih parcela;
- na onim parcelama na kojima se u okviru postojećih granica jedne katastarske čestice nalaze dva ili više glavnih objekata;
- radi planiranja racionalnijeg i efikasnijeg korištenja građevinskog zemljišta, na onim parcelama čija površina je omogućavala izgradnju dva ili više objekata.

U slučaju potrebe, odnosno lakšeg rješavanja imovinsko-pravnih odnosa, a u svrhu realizacije planskih rješenja, moguće je izvršiti minimalnu korekciju građevinskih parcela, ali na način da se ne ugroze objekti i sadržaji u okruženju i uz saglasnost vlasnika zemljišta prema kojem se korekcija vrši.

Na obrazložen zahtjev vlasnika, odnosno korisnika, zemljišta na kojem su planirane dvije ili više susjednih građevinskih parcela a na kojima su planirane iste namjene, te parcele mogu se spojiti u jednu ili više većih građevinskih parcela, uz uslov da građevinske parcele koje su određene ovim planom, kao cjelina ulaze u sastav novoformiranih parcela.

Usitnjavanje građevinskih parcela, u pravilu nije dozvoljeno, osim izuzetno, u slučaju da se podjelom velike, Planom predviđene parcele, na svakom novonastalom dijelu parcele može napraviti logična građevinska, oblikovna i funkcionalna cjelina, pod uslovom da bude ispoštovana regulativakojadefinišeizgradnjufizičkihstrukturanaPlanompredviđenojgrađevinskojparceli. U pogledu namjene to znači da planirana namjena mora da bude ili ista ili kompatibilna sa namjenom susjednih objekata.

Iz opravdanih razloga kao što su nedovoljna preciznost geodetske podloge, olakšavanje rješavanja imovinskih odnosa i sl. mogu se odrediti minimalna odstupanja od Plana parcelacije.

Ukoliko se zbog nemogućnosti realizacije infrastrukturnog objekta na određenoj poziciji, ukaže potreba za njenim izmiještanjem na drugi lokalitet, potrebno je, za izgradnju tog infrastrukturnog objekta definisati građevinsku parcelu optimalne površine sa obezbijeđenim trajnim pristupom.

Ukoliko se u budućnosti stvore uslovi za realizaciju samostalnih rejonskih kotlovnica za proizvodnju toplotne energije za potrebe grupacije objekata, moguće je za potrebe ovakvih infrastrukturnih objekata formirati samostalne građevinske parcele, optimalne veličine, sa obezbijeđenim trajnim pristupom.

Parcele saobraćajnica sa trotoarima i drugim pješačkim površinama, kao i parcele na kojima su planirane javne zelene površine, tretirane su kao parcele javnog korištenja i moguća je njihova fazna realizacija.

## 6. GRAĐEVINSKE I REGULACIONE LINIJE

Regulaciona linija je planska linija, određena grafički i numerički kojom se utvrđuju pojedinačne građevinske parcele ili koja odvaja zemljište planirano za javne površine od zemljišta planiranog za druge namjene.

Regulacione linije su prikazane na grafičkom prilogu br.15: Plan građevinskih i regulacionih linija. Regulacione linije jednake su granicama parcela prema javnim saobraćajnim površinama.

Regulacione linije su sastavni i obavezujući dio Plana. Regulacione linije definisane Planom ne mogu biti promijenjene na štetu javnih površina.

Građevinska linija je planska linija koja se utvrđuje grafički i numerički i označava liniju prema kojoj se gradi, odnosno iskolčava građevina, ili liniju koju građevina ili gabarit građevine ne smije preći. Građevinske

linije određuju položaj objekta prema saobraćajnici, javnim površinama i po potrebi susjednim građevinskim parcelama. Građevinske linije su obavezujuće za investitora, projektanta i izvođača radova.

Prostornim planom opštine Srebrenik je definisano da se uz saobraćajnice utvrđuju zaštitni pojasevi u kojima se ne smiju graditi, podizati ili postavljati poslovni, pomoćni, stambeni i slični objekti, te distributivni dalekovodi. Širine zaštitnih pojasa saobraćajnica se ne odnosi na urbana područja, niti na dijelove naselja u kojima se zadržava postojeća matrica i dimenzije saobraćajnica. Uspostava zaštitnih pojaseva saobraćajnica, prevashodno se odnosi na cestovne koridore utvrđene Prostornim planom, dok se isto ne odnosi na urbana područja, prostore za koje su donešeni detaljni planski dokumenti i za gusto izgrađena područja na kojima je već uspostavljen ulični niz.

U skladu sa navedenim, ovim regulacionim planom, građevinske linije definisane su tako da se objekti adekvatno udalje od pojasa saobraćajnice te da se izgradnja prema uličnim pojasevima uredi u jednom pravcu radi ostvarenja vizuelno kvalitetnijih urbanističkih rješenja.

Na grafičkom prilogu br.15: Plan građevinskih i regulacionih linija prikazane su, analitički i geometrijski, građevinske linije koje determinišu pozicije i gabarite predmetnih objekata.

Date su okvirne dimenzije predmetnih objekata. Moguće je odrediti drugačiji horizontalni gabarit planiranih objekata kako bi se postigao savremeni arhitektonski izražaj, te kako bi planirani objekti svojim oblikovanjem i arhitekturom dodatno oplemenili predmetnu lokaciju, u granicama maksimalnog gabarita. Horizontalni gabariti objekata ne smiju preći definisane građevinske linije, niti ugrožavati funkcionisanje postojeće i realizaciju planirane infrastrukture, a neophodno je ispoštovati propisane parametre izgrađenosti, zauzetosti, udaljenost od susjednih objekata, neophodna parking mjesta i postotak ozelenjene površine.

Kada za to postoje opravdani razlozi (formiranje erkera, balkona, lođa, elemenata arhitektonske plastike i sl.), detaljnim urbanističko-tehničkim uslovima mogu se odrediti horizontalni gabariti ostalih nadzemnih etaža (osim prizemlja) koji prelaze planirane građevinske linije širine do 2,0m.

Uslov za primjenu odredaba prethodnog stava je da se promjenom (povećanjem) horizontalnog gabarita spratnih etaža ne prelaze regulacione linije ili granice građevinske parcele, niti zauzima prostor planiran za javne saobraćajnice i javne saobraćajne površine.

Na posebnom grafičkom prilogu prikazane su okvirne površine podzemnih garaža.

U skladu sa potrebama, moguće je formirati pasaže unutar objekata, poštujući važeće standarde i propise iz ove oblasti. Izvan građevinske linije moguće je formirati rampe, auto-liftove i auto-platforme za pristup podrumskim i suterenskim etažama, što će takođe, biti preciznije definisano prilikom izrade dalje potrebne dokumentacije, poštujući važeće standarde i propise.

Maksimalna spratnost objekata definisana je na grafičkim priložima Plan prostorne organizacije i Plan građevinskih i regulacionih linija.

Nije obavezno da objekti dostignu planiranu spratnost definisanu na tematskim grafičkim priložima.

## 7. INFRASTRUKTURA

### 7.1.1. SAOBRAĆAJNA INFRASTRUKTURA

Predmetni obuhvat je u velikom dijelu već izgrađen, te se postojeća mreža saobraćajnica, gdje je to bilo prostorno i tehnički opravdano, zadržala. Planiranje ulične mreže rađeno je na osnovu dostavljenog dokumenta od strane Nosioca pripreme Plana: *Koncept saobraćajnog rješenja za područje gradskog centra grada*

*Srebrenika za potrebe izrade planske dokumentacije* (br.19-VII/22 od 26.02.2024.godine), važećeg planskog koncepta, postojeće mreže ulica i saobraćajnih potreba uz poštovanje prostornih mogućnosti i vlasničke strukture.

Profil saobraćajnica se razlikuje u zavisnosti od ranga samih saobraćajnica. Sabirne-glavne saobraćajnice su široke od 5,0m do 6m sa jednostranom ili obostranom pješačkom stazom širine 1,5m do 2,0m. Ostale sekundarne saobraćajnice su širene od 3,5m do 4,5m, takođe sa jednostranom ili obostranom pješačkom stazom širine od 1,5m. Na dva lokaliteta zadržani su postojeći pristupni putevi individualnim objektima koji su definisani kao pješačko-kolske površine.

Interna mreža ulica planirana je tako da se obezbijede kvalitetni i efikasni pristupi svim postojećim i planiranim sadržajima, kao i površinama za parkiranje putničkih automobila, bilo da su planirani parking prostori na otvorenom ili u garažama. Planirani su javni parking-prostori za oko 512 putničkih automobila, kao i javna parking garaža, u južnom dijelu obuhvata Plana, za cca 153 putničkih vozila. Kao osnovu za proračun potrebnog

broja parking mjesta korišteni su parametri koji su dati Odlukom o provođenju Prostornog plana grada Srebrenik, i to: za stambene dijelove je 12 parking mjesta na 1000 m<sup>2</sup> bruto građevinske površine objekta, dok je za poslovanje 10 parking mjesta na 1000 m<sup>2</sup> bruto građevinske površine objekta. Za javne objekte, Odlukom o provođenju Prostornog plana grada Srebrenik, nisu propisani parametri za proračun, ali će se potrebe za parking mjestima rješavati ili unutar građevinske parcele ili na javnim parking površinama koje su planirane u neposrednom okruženju. Potrebe za parkiranjem kod individualnih i kolektivnih stambenih i stambeno-poslovnih objekata riješit će se u okviru pripadajućih građevinskih parcela, u parteru ili podzemnoj parking garaži koje su prikazane na grafičkom prilogu 11a- Plan podzemnih garaža.

Planskim rješenjem je predviđeno da bi magistralna cesta morala imati četiri trake sa onemogućenim lijevim skretanjima što bi se kompenziralo izgradnjom tri kružna toka kako bi se povećala sigurnost i dostupnost lokalnim saobraćajnicama. Svi priključci su sa isključnim trakama a neki i sa uključnim. Zadržani su postojeći priključci uz desna skretanja.

Nedostatom parking prostora odnosno saobraćaja u mirovanju planirana su javna parking mjesta kao i podzemne garaže. Gabariti podzemnih garaža kao i same pozicije rampi su orijentacioni i tačno će se utvrditi kroz tehničku dokumentaciju.

Potrebe za parkiranjem planskih objekata se moraju zadovoljiti na građevinskoj parceli objekta. U izuzetnim slučajevima, ukoliko isto nije moguće obezbijediti, nedostajući broj parking mjesta može biti nadomješten unutar iste planske zone, ukoliko za to postoje mogućnosti, uz obavezu investitora da ista obezbijedi.

Prostornim planom opštine Srebrenik je definisano da se uz saobraćajnice utvrđuju zaštitni pojasevi u kojima se ne smiju graditi, podizati ili postavljati poslovni, pomoćni, stambeni i slični objekti, te distributivni dalekovodi. Širine zaštitnih pojasa saobraćajnica se ne odnosi na urbana područja, niti na dijelove naselja u kojima se zadržava postojeća matrica i dimenzije saobraćajnica. Uspostava zaštitnih pojaseva saobraćajnica, prevashodno se odnosi na cestovne koridore utvrđene Prostornim planom, dok se isto ne odnosi na urbana područja, prostore za koje su donešeni detaljni planski dokumenti i za gusto izgrađena područja na kojima je već uspostavljen ulični niz.

## *Urbanističko-tehnički uslovi za saobraćaj*

Urbanističko-tehničkim uslovima propisuju se opšti i posebni uslovi, koje je potrebno ispuniti da bi svi planirani sadržaji u vezi sa saobraćajem (kolski, pješački, biciklistički, mirujuć) bili dovedeni u uslove kvalitetnog i pouzdanog korišćenja u traženom obimu i po kvalitetu usluga najmanje do nivoa koji se propisuje ovim urbanističko-tehničkim uslovima.

- Svi horizontalni elementi (osovine i gabariti) dati u grafičkom prilogu obavezujući su za projekante i izvođače radova.
- Dimenzionisanje kolovoznih površina izvesti u skladu sa očekivanim saobraćajnim opterećenjem po važećim propisima.
- Nivelaciju novih kolskih i pješačkih površina uskladiti sa okolnim prostorom i sadržajima kao i sa potrebom zadovoljavanja efikasnog odvodnjavanja atmosferskih voda.
- Odvodnjavanje atmosferskih voda izvršiti putem slivnika i cjevovoda do kanalizacije, a izbor slivnika uskladiti sa obradom površine na kojoj se nalazi (kolovoz ili pješačka staza).
- Kolovozne zastore svih planiranih i postojećih - zadržanih saobraćajnica raditi sa asfaltnim materijalima.
- Površinsku obradu trotoara izvesti asfaltom ili popločanjem prefabrikovanim betonskim ili kulir pločama.
- Ovičenje kolovoza i pješačkih površina izvesti ugradnjom betonskih prefabrikovanih ivičnjaka.
- Na svakom pješačkom prelazu obavezno ugraditi upuštene ivičnjake ili druge odgovarajuće prefabrikovane elemente kako bi se omogućilo neometano kretanje invalidskih kolica, biciklista i majki sa kolicima.
- Parking garaže, u suterenskim etažama ili podzemne, projektovati u skladu sa propisima za ovu vrstu objekata, uz obavezno sagledavanje i obezbjeđenje kako prirodne tako i vještačke rasvjete, ventilacije, potrebnih pješačkih međuetaznih komunikacija i veza sa vanjskim parterom, protivpožarnih izlaza, potrebne saobraćajne i protivpožarne opreme i signalizacije, uz uslov da budu zadovoljene potrebe za brojem parking mjesta standardnih i za invalidna lica. Ovi objekti dati su, u principu, orijentacionim

gabaritima te se konačni horizontalni gabariti određuju detaljnim urbanističko-tehničkim uslovima ili kroz tehničku dokumentaciju. Horizontalni gabariti podzemnih garaža ne smiju izlaziti van granica građevinske parcele, odnosno, moraju održavati distancu od 1 m kako se ne bi narušila granica sa susjednim garaževinskim parcelama i bezbjednost objekata i instalacija na njima ukoliko su izgrađeni uz granicu parcele (zbog mogućnosti realizacije zaštitne građevinske jame). Izuzetno ova distanca može biti manja ukoliko se kroz urbanističko-tehničke uslove definiše i egzaktno dokaže opravdanost smanjenja distance.

- Dopušta se izgradnja podzemnih garaža na drugim lokacijama koje Planom nisu naznačene, ukoliko se ukaže potreba za istim i ukoliko to prostorne mogućnosti dozvoljavaju, a što bi se definisalo kroz detaljne urbanističko-tehničke uslove i tehničku dokumentaciju.
- Na svim pješačkim stazama širine 2 i više metara postaviti fizičke prepreke (stubiće) radi onemogućavanja motornim vozilima da koriste pješačke staze.
- Unutrašnje odnosno natkrivene rampe u garažama maksimalnog su nagiba do 15%, sa površinskom obradom otpornom na klizanje, dok su vanjske tj. otvorene rampe maksimalnog podužnog nagiba do 12% (ili manje), zavisno od nivelacionih uslova.
- Na mjestima poprečnih prodora instalacionih vodova ispod planiranih saobraćajnica obavezno ugraditi betonske kanale pravougaonog ili kružnog poprečnog presjeka prije postavljanja instalacija (u skladu sa veličinom poprečnih profila).
- Obavezno uraditi kvalitetnu rasvjetu svih saobraćajnica i saobraćajnih površina.
- Horizontalnu i vertikalnu saobraćajnu signalizaciju uraditi u skladu sa odredbama Zakona o osnovama bezbjednosti u saobraćaju u Bosni i Hercegovini.

## 7.1.2. HIDROTEHNIČKA INFRASTRUKTURA

### • Vodovod

Planski dio vodovodne infrastrukture odnosi se na održavanje postojeće vodovodne mreže, kako bi se obezbijedilo nesmetano funkcionisanje sistema. Uvidom u stanje, zaključeno je da je postojeća vodovodna mreža uglavnom izgrađena. U sklopu obuhvata plana, na pojedinim dijelovima javlja se potreba za proširenje distributivne mreže, a sve u skladu sa zahtijevanim kapacitetom. Trase planiranog cjevovoda prikazane su u sklopu grafičkog priloga sintezne karte planske infrastrukture. Takođe, pozicije postojećeg cjevovoda zadržane su, izuzev u slučaju da trasa utiče na novoplanirani objekat ili privatno zemljište.

Prilikom planiranja i izvođenja dodatnih dijelova distributivne mreže, potrebno je planirati i predvidjeti materijal cjevovoda koji je najpovoljniji po kvalitet vode koja se distribuira mrežom, kao i materijal koji će obezbijediti smanjenje gubitaka u mreži. Osim izgradnje novih dijelova mreže, potrebno je izvršiti zamjene i kontrole postojećih cjevovoda, a sve u cilju očuvanja zdravlja ljudi, kao i provjere nepropusnosti mreže. To je jedan od osnovnih ciljeva kojim se vodi prilikom planiranja vodovodnog sistema u budućnosti.

Smjernice za projektovanje i nadogradnju vodovodne mreže, odnose se na preporuku da se predviđaju trase vodovodne mreže na način koji će obezbijediti prstenasto povezivanje sistema. Na taj način direktno se utiče na povećanje sigurnosti prilikom vodosnadbijevanja.

### • Kanalizacija

U sklopu planskog dijela koji se odnosi na kanalizacionu mrežu prva stvar koju je potrebno navesti jeste neophodnost planiranja separativne kanalizacione mreže, gdje će se posebnim kolektorima voditi otpadna (fekalna) kanalizacija, a posebnim oborinska. Trase planiranih kanalizacionih kolektora, prikazane su u sklopu grafičkog priloga sintezne karte planske infrastrukture.

Stanje kanalizacione mreže čini mješoviti kolektor, te se u planskom dijelu kao cilj postavlja separacija sistema. Fekalni kolektor usmjeravao bi se i odvodio prema postrojenju za prečišćavanje otpadnih voda „Ježinac“, koje predstavlja postojeće stanje. Oborinski kolektori ispuštali bi se u vodotoke u blizini, pod uslovom da se zadovolji zakonska regulativa u smislu prečišćavanje i adekvatnog tretiranja odgovarajućim uređajima (separatorima) prije ispuštanja u recipijent.

Postojeći mješoviti kolektor u određenim dijelovima, izmješta se, tj. ukida kako trase kolektora ne bi remetile planirane objekte i privatne parcele. Takođe pojedini dijelovi postojećeg mješovitog kolektora planiraju da se koriste za odvodnju fekalnih otpadnih voda, nakon usvajanja separativnog kanalizacionog sistema i odvajanja oborinskih voda.

Prilikom planiranja trasa proširenja kanalizacionog sistema, a sve u skladu sa pozicijama naznačenim u grafičkom prilogu sintezne karte plana infrastrukture, potrebno je voditi računa o tome da profili cijevi uličnih kolektora se određuju hidrauličkim proračunom s tim da prečnik uličnih fekalnih kolektora ne može biti manji od  $\varnothing 250$  mm, dok se profil uličnih oborinskih kolektora ne preporučuje profila manjeg od 300 mm.

### 7.1.3. ELEKTROENERGETSKA INFRASTRUKTURA

Planirano vršno opterećenje

Prema programskim elementima na lokalitetu RP planirana je izgradnja novih poslovnih i stambenih objekata.

Na osnovu navedenih programskih elemenata i podloga za dimenzionisanje elektroenergetskih mreža izračunae se potrebna el. energija vršnog opterećenja za planirane sadržaje kako slijedi.

a) Stanovanje

Planom je predviđena izgradnja ukupno 292 stambenih jedinica. Za potrebe svih stambenih jedinica potrebno je obezbijediti ukupno 921,48kW.

b) Poslovno-komercijalni prostor

Planom su predviđeni novi poslovni objekti ukupne BGP 6,052.00 m<sup>2</sup>. U poslovne objekte su ubrojani i javni i vjerski objekti kod kojih nije još poznata potrebna potrošnja. Tehničkim preporukama se predviđa specifična snaga objekta od  $p=15-30\text{kW/m}^2$  za male poslovne zgrade i  $p=25-60\text{kW/m}^2$  za trgovine. Pošto nije poznat tip poslovanja u planiranim objektima, usvojena je specifična instalisana snaga od  $p=30\text{kW/m}^2$  za sve objekte poslovne namjene.

Za objekte poslovne namjene potrebno je obezbijediti vršnu snagu od  $P=6,052.00 \times 0.03=181.56\text{kW}$ .

Uslove obezbjeđenja el. energije oko 1,024.159kW vršnog opterećenja propisaće nadležna Elektrodistribucija kroz svoju elektroenergetsku saglasnost koja se mora obezbijediti u toku izrade projektne dokumentacije za planirane objekte u obuhvatu RP-a.

Na osnovu izračunatih potreba za električnom energijom potrebna je izgradnja novih transformatorskih stanica. Planiraju se transformatorske stanice instalisane snage 630 kVA, opterećene sa po 500kVA (80% instalisane snage) u skladu sa tehničkim preporukama. U predmetnom obuhvatu potrebno je instalirati  $n=1,024.159/500=2.04$  transformatorskih stanica instalisane snage 630 kVA.

Ovim planskim dokumentom predviđa se izgradnja dvije distributivnih kompaktno betonskih transformatorskih stanica KBTS 10(20)/04 kV, instalisane snage po 630 kVA.

U postupku izrade ovog plana dostavljeni su podaci o postojećoj elektroenergetskoj infrastrukturi koja je prikazana na grafičkom prilogu. Sve planirane trafostanice se planiraju napojiti preko TS 110/35/10kV „Srebrenik” u blizini obuhvata.

Dovod električne energije

Uslove dovoda električne energije do planiranih distributivnih trafostanica propisaće Elektrodistribucija kroz svoju saglasnost. Napajanje izvesti podzemnim 20 kV kablom.

Detaljni uslovi polaganja napojnog SN kabla i izgradnje planiranih KBTS propisaće se kroz posebne uslove koji se moraju posebno uraditi za svaki objekat. Trase polaganja planiranog kabla, kao i pozicije planiranih trafostanica su orijentaciono prikazane u grafičkom prilogu.

NN razvod

S obzirom da se radi o naselju sa kolektivnom izgradnjom, razvod električne energije rješavati podzemnim NN kablovima. Način napajanja pojedinih objekata definisati urbanističko-tehničkim uslovima za predmetni objekat.

## 7.1.4. TELEKOMUNIKACIONA INFRASTRUKTURA

Na osnovu planiranih sadržaja predmetnog obuhvata (broja stanova, broja poslovnih prostora i osnovnih pratećih sadržaja) bruto građevinske površine (BGP) biće potrebno priključenje na postojeću TT mrežu.

Prema podacima da je ukupno predviđeno:

- broj planiranih stambenih jedinica.....292
- BGP planiranih poslovnih objekata.....oko 6,052.00 m<sup>2</sup>

planirajući prosječno po stanu dva direktna telefonska priključka, po poslovnom prostoru jedan telefonski priključak na 100 m<sup>2</sup> prostora, za navedeni obuhvat biće potrebno obezbijediti još oko 645 direktnih telefonskih priključaka. Uslove obezbjeđenja potrebnog broja telefonskih priključaka obezbjediće nadležna telekomunikaciona kompanija.

Za pristup poslovnim objektima planirati kablovsku kanalizaciju sa mini oknima i sa po najmanje četiri cijevi  $\varnothing 50$  mm između okana. Trasa kablovske kanalizacije prikazana je u grafičkom prilogu

Mini okna planirati da budu veličine 100x1000x1000 mm sa tipskim poklopcem.

U mini oknima planirati da šlinga odlaznog i dolaznog kabla bude minimalno 2m.

Do svih izvoda od mini kablovskog okna planirati da se postave najmanje po dvije cijevi  $\varnothing 40$  mm ili  $\varnothing 50$  mm, a unutar objekta do izvoda, po rješenju projektanta, cijev ili kanalica.

Ako se postavlja novi izvod planirati da se obje cijevi dovedu u izvod. Kablovska okna postaviti, prvenstveno, na mjestima grananja TT kanalizacije i na mjestima gdje TT kanalizacija skreće pod oštrim uglom.

U cilju obezbjeđenja kvalitetnog prenosa informacija u nacionalnoj i internacionalnoj mreži zahtjeva se da niz parametara koji su od uticaja na kvalitet prenosa budu u propisanim granicama. Budući da se radi o mjesnoj telefonskoj mreži, biće neophodno obezbijediti ispunjenje propisanih zahtjeva u dijelu u kome se oni odnose na mjesnu mrežu.

Kablovi koji budu upotrebljeni u pretplatničkoj mreži trebaju biti niskofrekventni pretplatnički kablovi sa izolacijom od pjenastog polietilena i slojevitim omotačem ili fiber-optički kablovi.

Sve detalje za realizaciju TT mreže u predmetnom obuhvatu definisati u glavnom projektu.

Razvođenje infrastrukture za kablovsku televiziju planirati podzemnim putem.

Opšti uslovi za izgradnju telekomunikacione infrastrukture i priključenje objekata na istu:

Za planiranje telekomunikacione (TK) infrastrukture, na području gdje se regulacionim planom predviđa izgradnja ili rekonstrukcija stambenih, poslovnih ili objekata druge namjene, potrebno je da se pridržavati dolje navedenih opštih uslova za telekomunikacionu infrastrukturu.

- U slučajevima gdje se izgradnjom objekta (stambeni, poslovni, saobraćajnica...) zahvata postojeća TK infrastruktura treba predvidjeti zaštitu iste od eventualnog oštećenja. Ukoliko objekat zahvata koridor TK infrastrukture treba planirati izmještanje iste na drugu lokaciju. Za izmještanje obavezno kontaktirati nadležne institucije kako bi se usaglasilo tehničko rješenje za pomenuto izmještanje. (Sve troškove zaštite i izmještanja snosi investitor).

- Priključak objekta predvidjeti sa najbliže priključne tačke TK infrastrukture date u regulacionom planu. Ukoliko je to postojeća TK infrastruktura (okno kablovske kanalizacije ili kablovski razdjelnik), od planiranog objekta do iste treba predvidjeti dovođenje minimalno dvije PE cijevi  $\varnothing 50$  mm. U slučaju da je najbliža tačka TK infrastrukture planirana (nije izgrađena), treba prvo predvidjeti izgradnju planirane TK infrastrukture (najčešće kablovske kanalizacije) do prvog postojećeg TK objekta (najčešće okna kablovske kanalizacije), a zatim dovođenje prethodno pomenutih PE cijevi. Trasu za polaganje PE cijevi od priključne tačke TK infrastrukture do objekta za koji se planira priključak, daje opštinski organ.

Na ravnim dionicama trase dužine preko 120 m, ili mjestima na kojima trasa ima značajne lomove treba planirati ugradnju betonskih mini kablovskih okana. Okna se ugrađuju da bi se u PE cijevi mogli uvući TK kablovi. Pri izradi projektne dokumentacije kao i pri izradi tehničkog rješenja za priključak objekata na TK infrastrukturu preporučuje se saradnja sa nadležnim telekomunikacionim operaterom za predmetni obuhvat.

- Prilikom planiranja i projektovanja izgradnje ili adaptacije stambenih objekata treba predvidjeti minimalno dvije parice za svaku stambenu jedinicu. Unutrašnju instalaciju raditi sa propisanim kablovima i uvlačiti fleksibilne cijevi dovoljnog presjeka za eventualno naknadno proširenje. Instalacione kablove završavati u izvodnim ormarima na regletama LSA tipa, a izvodne ormare locirati na mjestima pogodnim za eksploataciju. Od izvodnih ormara do mjesta planiranog za priključak TK instalacije (lokacija u zelenoj površini ili trotoaru izvan

# SLUŽBENI GLASNIK

objekta) treba položiti cijevi kroz koje se mogu uvući TK kablovi. Najpovoljnije bi bilo kada bi to bile dvije PE cijevi Ø50 mm. Pomenute cijevi treba završiti u betonskom oknu. Isto vrijedi i za poslovne ili objekte druge namjene, s tim da kapacitet unutrašnje instalacije određuje investitor prema namjeni objekta.

Kablovska TK kanalizacija se gradi od PVC cijevi i služi za razvod i zaštitu telekomunikacionih kablova. Glavni pravci kablovske kanalizacije se polažu duž glavnih saobraćajnica. Kapaciteti ovih pravaca se planiraju tako da mogu u dužem vremenskom periodu da omoguće potrebna proširenja telekomunikacione mreže. Najčešći slučaj je taj da ti kapaciteti iznose od 4 (2x2) do 15 (3x5) PVC cijevi.

Sastavni dijelovi kablovske TK kanalizacije su i armirano-betonska kablovska okna. Za navedene najčešće korištene kapacitete koriste se kablovska okna unutrašnjih dimenzija 250x150x190 cm. Kablovska okna omogućavaju promjenu smjera kablovske kanalizacije, njeno račvanje, te uvlačenje kablova i izradu kablovskih nastavaka u kablovskoj kanalizaciji. Osim ovog standardnog okna koriste se još i okno istog oblika, ali dimenzija 200x130x190 cm za kapacitete od 4 PVC cijevi, zasječena kablovska okna, te okna za promjenu smjera kablovske kanalizacije pod pravim uglom. Dakle, oblik i dimenzije kablovskog okna ovise o kapacitetu, odnosno broju PVC cijevi koje u njega ulaze, konkretnoj situaciji na terenu, te samoj namjeni okna (prolazno ili okno za promjenu smjera kablovske kanalizacije). Na sva okna ovog tipa se ugrađuje teški poklopac sa gvozdanim nosačem dimenzija 80x80 cm (nosivost 40t).

Sa glavnih pravaca kablovske kanalizacije odvajaju se sporedni pravci manjeg kapaciteta. Ovi pravci se najčešće realizuju kombinovanim polaganjem PVC i PE cijevi (uglavnom 2 PVC cijevi u kombinaciji sa određenim brojem PE cijevi). I na ovim pravcima se polažu kablovska okna koja omogućavaju promjenu smjera kablovske kanalizacije, uvlačenje kablova i izradu nastavaka na njima, s tim što su ova okna manjih dimenzija i izrađuju se kao montažna betonska okna. Mini kablovska okna su namjenjena za ugradnju u zelene površine ili trotoare. Nije predviđena njihova ugradnja u saobraćajnice. Ukoliko se javi potreba za ugradnju kablovskog okna u saobraćajnicu gradi se armirano-betonsko okno pojačanih zidova (zidovi debljine 25cm), pri čemu treba voditi računa i o tome da se ugrađuju poklopci nosivosti 40t.

Dubina i širina rova u koji se polažu cijevi kablovske i mini kablovske kanalizacije ovise o njenom kapacitetu, te o mjestu izgradnje, koje može biti zelena površina, trotoar ili asfaltna saobraćajnica.

Prilikom izbora trase za polaganje podzemnih TK objekata i instalacija treba voditi računa da njeno rastojanje od drugih podzemnih i nadzemnih objekata ili instalacija bude prema propisanim rastojanjima datim u sljedećoj tabeli:

VRSTA PODZEMNOG ILI NADZEMNOG OBJEKTA	UDALJENOST [m]	
	HORIZONTALNA	VERTIKALNA
<b>ELEKTROENERGETSKI KABLOVI:</b>		
-250 V	>0,3	>0,3
-10 kV	>0,5	>0,5
-preko 10 kV	>1	>0,5
<b>STUBOVI ELKTROENERGETSKIH VODOVA:</b>		
- do 35 kV	>1	-
- do 110 kV	>10	-
- do 220 kV	>15	-
- do 380 kV	>25	-
VODOVODNA CIJEV	>0,6	>0,5
CJEVOVODI ODVODNE KANALIZACIJE	>0,5	>0,5
REGULACIONA LINIJA ZGRADE	>0,5	>0,5
TRAMVAJSKE ŠINE	>1,2	>0,8
<b>GASOVODI:</b>		
- visokog pritiska (više od 16 at)	>1,5	>0,4
- visokog pritiska (manje od 16 at)	>0,6	>0,4
- srednjeg pritiska (0,5-1 at)	>0,4	>0,4
- niskog pritiska (više od 0,5 at)	>0,4	>0,4
<b>INSTALACIJE CENTRALNOG GRIJANJA:</b>		
- cjevovodi otvorenog načina građenja	>0,8	>0,8
- vjevovodi poluzatvorenog načina građenja	>0,5	>0,8
- cjevovodi zatvorenog načina građenja	>0,5	>0,8

Ukoliko se navedene udaljenosti ne mogu održati, navedena rastojanja mogu biti i smanjena. U tom slučaju, u sporazumu sa vlasnikom instalacija, preduzeti potrebne mjere za zaštitu.

Ukoliko se telekomunikaciona mreža realizuje korištenjem optičkih kablova navedena rastojanja mogu biti umanjena. U tom slučaju potrebno je pribaviti mišljenje kompanije za pružanje predmetne telekomunikacione

usluge. U ovoj etapi izrade Regulacionog plana nije prikazana grafički planirana telekomunikaciona kanalizacija. Ona će biti tretirana u narednim etapa, kada se budu posjedovali precizniji podaci.

## 7.1.5. TERMOENERGETSKA INFRASTRUKTURA

Planirani objekti u obuhvatu ovog plana su stambeni, stambeno– poslovni i poslovni objekti. Zbog boravka ljudi u prostorijama iste je potrebno zagrijavati zimi i, eventualno, rashlađivati ljeti. Za zagrijavanje prostorija je moguće obezbijediti toplotnu energiju iz sistema daljinskog grijanja ili iz različitih energenata (drvo i drveni otpaci, bio masa, ugalj, tečna goriva, prirodni i tečni naftni gas, sunčeva energija i slično) i na različite načine (loženje po prostorijama, kotlovnice za centralno i etažno grijanje, toplotne pumpe i slično). Za rashladnu energiju uglavnom potrebna električna energija za rad toplotnih pumpi.

Cilj plana je da predloženo rješenje za snabdijevanje objekata toplotnom energijom za zagrijavanje prostorija bude racionalno, tehno-ekonomski optimalno, prilagodljivo promjenama i da čuva okolinu.

Objekti u ovom obuhvatu će obezbijediti toplotnu energiju za zagrijavanje prostorija iz postojećih i planiranih instalacija daljinskog grijanja. Dinamika priključivanja objekata će zavisiti od razvoja mreže daljinskog grijanja, a kada postojeći kapaciteti ne budu dovoljni planirati izgradnju dodatnih rejonskih kotlovnica u skladu sa dinamikom širenja grada.

Provjetravanje prostorija, po mogućnosti obezbijediti prirodno, a za prostorije za koje se ne obezbijedi prirodno provjetravanje obezbijediti prinudno odgovarajućim instalacijama i opremom. Podzemne garaže provjetravati prinudno odgovarajućom instalacijom i opremom, a prema važećoj zakonskoj regulativi za zaštitu garaža od požara.

Rashlađivanje prostorija u objektu vršiti pojedinačno za svaki objekat posebno toplotnim pumpama koje koriste energiju vazduha.

Instalacije i opremu za grijanje, rashlađivanje, provjetravanje i klimatizaciju birati po zahtjevu investitora u skladu sa mogućnostima i lokacijskim uslovima. Objekte izgraditi od odgovarajućih materijala i kvalitetne izolacije kako bi se obezbijedio minimalan utrošak toplotne i rashladne energije.

### Uslovi za izgradnju toplotnih stanica, rashladnih sistema i kućnih instalacija grijanja i hlađenja

Toplotne stanice za priključenje objekta na sistem daljinskog grijanja se moraju smjestiti u objekat i izgraditi prema propisima Toplane.

Toplotne pumpe (dizalice toplote) mogu služiti za zagrijavanje u prelaznom periodu jeseni i proljeća i za rashlađivanje ljeti. Toplotne pumpe za rashlađivanje objekata graditi za svaku objekat posebno, a prema tehničkim mogućnostima. Toplotne pumpe smjestiti na krov objekta (ili u lođe za pojedinačne stambene jedinice). Instalacije za rashlađivanje prostorija projektovati prema potrebnoj proračunatoj rashladnoj snazi i odabranoj opremi za obezbjeđenje rashladne energije.

Detalje propisati urbanističko tehničkim uslovima ovisno o zahtjevu investitora i zakonskim i tehničkim ograničenjima. Pri projektovanju i izgradnji instalacija grijanja, hlađenja i provjetravanja pridržavati se važećih zakonskih propisa i standarda za ovu oblast.

### **Bilans potrebne toplotne snage**

Za objekte predviđene u obuhvatu ovog regulacionog plana procijenjena toplotna snaga za zagrijavanje prostorija i rashladna snaga za rashlađivanje je vidljiva u donjoj tabeli, a prema bruto građevinskoj površini.

Objekti:	BGP [m <sup>2</sup> ]	toplotna snaga Q[kW]	rashladna snaga Q[kW]
individualni stambeni objekti	10480	838 400	628 800
višeporodični stambeno-poslovni objekti	122 326	9 786 080	7 339 560
Poslovni objekat	19 208	1 536 640	1 152 480
Javni objekti	38242	3 059 360	2 294 520
UKUPNO:	137 041	15 220 480	11 415 360

## 8. SISTEM ZELENIH POVRŠINA

Zelene površine definisane su kao zelene površine privatnih parcela koje predstavljaju okućnice oko individualnih stambenih i stambeno-poslovnih objekata. Zatim, zelene površine stambenih blokova gdje se radi o ozelenjenim slobodnim površinama oko kolektivnih stambenih i stambeno-poslovnih objekata. Takođe, planirane su i javne zelene površine, zelene površine ograničenog korišćenja, te zelene površine specijalne namjene (uz saobraćajnice i prugu).

### Zelenilo stambenih blokova

Estetska i ekološka funkcija zelenila stambenih blokova očituje se u stvaranju povoljnih mikroklimatskih uslova i oplemenjivanju prostora, te se u ovu kategoriju po definiciji svrstavaju travnjaci sa raznim vrstama zelenih struktura, blokovskih parkova, dječija igrališta i dr.

Zelenilo stambenih blokova obuhvata površine sa različitim zelenim strukturama oko planiranih objekata kolektivnog stanovanja sa poslovanjem.

Uz planirane vanjske parking prostore i uz saobraćajnice planirano je formiranje drvoreda u zelenim trakama ili sadnja stabala u perforacijama zavisno od prostornih mogućnosti u cilju smanjenja negativnog efekta toplotnih ostrva i poboljšanja optštih higijensko-sanitarnih i estetskih uslova za život.

U dijelovima obuhvata gdje se nadzemni parkinzi nalaze iznad podzemnih garaža potrebno je kroz projekat pejzažnog uređenja definisati pozicije i izbor biljnog materijala, što u mnogome zavisi od debljine zemljišnog sloja.

### Javno zelenilo

U kategoriju javno zelenilo se po definiciji svrstavaju šume, parkovi, skverovi, drvoredi, zelenilo riječnih obala, zelenilo javnih sportskih i rekreativnih zona i dr. Kategorijom javno zelenilo je obuhvaćeno svo gradsko zelenilo koje u pravilu mogu da koriste svi stanovnici u svakom trenutku, i njihovi korisnici se ne mogu identifikovati.

U posmatranom obuhvatu je planirano formiranje javne zelene površine sa dječijim igralištem, iza objekta Doma zdravlja, kao i zelena površina uz magistralni put, uz kružnu raskršnicu.

Drvoredno zelenilo koje je svrstano u ovu kategoriju obuhvata drvoredne pravce planirane duž saobraćajnica unutar obuhvata. Funkcije dobro formiranih drvoreda, ogledaju se u omogućavanju prodiranja svježih vazdušnih masa, ublažavanju temperaturnih ekstrema za vrijeme ljetnih žega, smanjenju nivoa buke i količine prašine. S druge strane, u kompozicionom smislu, drvoredi predstavljaju kostur u sistemu zelenila jer povezuju sve kategorije urbanih zelenih površina.

### Zelenilo ograničene upotrebe

Ova kategorija zelenila po definiciji obuhvata zelenilo ograničene upotrebe školskih igrališta, otvorenih prostora drugih prosvjetnih i sportskih ustanova, klubova, kulturnih ustanova, industrijskih kompleksa, zelenilo parcela sa individualnim stambenim objektima i dr.

Na području obuhvata Plana iz ove kategorije egzistiraju parcele sa individualnim stambenim objektima u izgrađenom dijelu obuhvata, zatim dvorište crkve, škole i vrtića, kao i Doma zdravlja. Iako su zastupljene u manjem obimu ove zelene površine predstavljaju vrijedan resurs u sistemu zelenih površina obuhvata Plana.

### Zelenilo specijalne namjene

Pod zelenilom specijalne namjene se po definiciji podrazumijeva zaštitno zelenilo uz saobraćajnice, infrastrukturne koridore, riječne obale i dr.

Zaštitni pojasevi pripadaju ekološkom funkcionalnom podsistemu, a njihova glavna funkcija je smanjenje nepovoljnih uslova makrosredine-vezivanje zemljišta na nasipima i kosinama, ali i ublažavanje intenziteta dominantnih vjetrova. To su istovremeno višefunkcionalne zelene površine koje mogu poboljšati organizaciju rekreacije stanovnika. U ovu grupu zelenila spada zeleni pojas uz prugu.

## OPŠTE SMJERNICE ZA PREDLOŽENI KONCEPT RAZVOJA SISTEMA ZELENIH POVRŠINA:

Prilikom odabira biljnog materijala treba imati u vidu sve osnovne ekološke i biološke činioce, uz uvažavanje planiranih sadržaja i njihove primarne funkcije.

Biljni elementi u zoni sporta i rekreacije moraju biti raspoređeni tako da obezbijede postojanje i zasjenjenih i sunčanih prostora za boravak posjetilaca i igru djece. Na ovim površinama se ne preporučuje stvaranje izolovanih i zaklonjenih prostora. U dijelovima parka gdje se očekuje intenzivan boravak djece predlaže se da se

biraju vrste koje mogu da podnesu penjanje, lomljenje i savijanje, a izbjegavaju se sve biljke sa izraštajima koji mogu dovesti do povreda (trnovi, oštre grane, plodovi) i one vrste koje imaju otrovne dijelove (listovi, cvjetovi, plodovi).

Pri izboru vrsta, za formiranje planiranih drvorednih pravaca, neophodno je prije svega voditi se stanišnim zahtjevima istih, kao i osobinama dendrofonda bitnih za konkretnu namjenu prostora (vrsta sjemena, fenofaze cvjetanja, boja i tekstura lista i dr.).

Oko debla drvorednih stabala postaviti štitnike. Obezbediti priključke za zalivanje zelenih površina.

Kao obavezan dio projekta vanjskog uređenja parcele definiše se i izrada projekta pejzažnog uređenja.

Pri izboru vrste drveća za drvorede osim podobnosti forme pojedinih biljaka za ovu namjenu potrebno je uzeti u obzir i druge faktore. Pravilnim izborom vrsta drveća sprovodi se i preventivna zaštita od šteta koje mogu da izazovu zagađeni vazduh, otpadne vode i drugi hemijski uticaji. Dosadašnja iskustva su pokazala da su se lipe,

javor, kesten, platan, kao vrste koje su najčešće zastupljene u drvoredima, pokazale relativno otpornim na zagađeni vazduh od izduvnih gasova motornih vozila. Takođe, pri izboru pojedinih vrsta za drvorede mora se, pored njihovih estetskih kvaliteta, voditi računa o njihovim ekološkim zahtjevima, zahtjevima ishrane, načinu grananja, brzini rasta, obliku korijena, debljini kore, frekvenciji saobraćaja i drugim karakteristikama, jer se pravilnim izborom vrste drvoredi mogu duže očuvati.

Pored opšte prihvaćenih pravila struke, potrebno se pridržavati sljedećeg:

- Sadnja u redove-drvoredna sadnja formira se od drveća jedne vrste, pri čemu se preporučuje široko razgranato drveće (hrast, koprivić, platan, srebranasta lipa, javor, kesten).
- U drvorednoj sadnji, po pravilu, stvaraju se intervali, koji otkrivaju perspektive na okolne prostore.
- Opšte pravilo pri izboru vrsta drveća je da je poželjno uključiti najvrijednije vrste drveća datog staništa (autohtone).
- Tokom zamjene vrsta koje su u grupama ili unosom novih jedinki, odabrati da li će se izvoditi harmonična ili kontrastna kombinacija biljaka po formi, boji ili drugim dekorativnim karakteristikama i u tom smjeru ići tokom odabira vrsta za sadnju.
- Na grafičkom prilogu date su orijentacione pozicije novoplaniranog zelenila, a precizne pozicije će biti definisane u projektu pejzažnog uređenja.

## 9. ŽIVOTNA SREDINA

Prilikom obavljanja poslovnih ili privrednih aktivnosti u obuhvatu Plana neophodno se pridržavati svih propisa iz oblasti okoliša kako bi se smanjio pritisak na zrak, zemljište i vodu. Svaka djelatnost za koju je neophodno posjedovanje okolišne dozvole, pravno lice je obavezno da se pridržava iz iste. Okolišnom dozvolom propisuju se obaveze nosioca dozvole i mjere koje je potrebno sprovesti po uticaju na okoliš.

## 10. MJERE ZAŠTITE STANOVNIKA I MATERIJALNIH DOBARA OD PRIRODNIH I LJUDSKIM DJELOVANJEM IZAZVANIH NEPOGODA I KATASTROFA I RATNIH DJELOVANJA

Mjere zaštite stanovnika i materijalnih dobara od prirodnih i ljudskim djelovanjem izazvanih nepogoda i ratnih djelovanja provoditi u skladu sa Zakonom o zaštiti i spašavanju ljudi i materijalnih dobara od prirodnih i drugih nesreća u BiH.

Za objekte planirane u obuhvatu Plana obezbijediti uslove za izvođenje vanjske hidrantske mreže i saobraćajnica koje svojim karakteristikama (radijus krivine, širina, nosivost itd.) omogućavaju nemetan pristup i intervenciju vatrogasnih vozila. Potrebno je sprovesti dodatne mjere zaštite koje će naložiti nadležni organ. Sve aktivnosti u pogledu zaštite od požara potrebno je sprovesti u skladu sa Zakonom o požaru te ostalim važećim Pravilnicima i propisima iz ove oblasti.

Posebnu pažnju obratiti na primjenu sigurnosnih standarda i tehničkih propisa koji se odnose na izgradnju objekata visokogradnje u seizmičkim područjima.

Zaštita od udara groma treba da se obezbijedi izgradnjom gromobranskih instalacija, koje će biti pravilno raspoređene i uzemljene.

Na području obuhvata Plana planirana je zaštita stanovništva od prirodnih i ratnih katastrofa u zaklonima – u podzemnim etažama kolektivnih stambeno-poslovnih i poslovnih objekata koje se planiraju kao garaže.

## 11. MJERE ZAŠTITE PRAVA LICA SA UMANJENIM TJELESNIM SPOSOBNOSTIMA

Mjere zaštite prava lica sa umanjnim tjelesnim sposobnostima provoditi u skladu sa odredbama Uredbe o prostornim standardima, urbanističko-tehničkim uvjetima i normativima za sprečavanje stvaranja svih barijera za lica sa umanjnim tjelesnim sposobnostima, posebno kod izgradnje objekata i izgradnje pristupa svima javnim objektima, poslovnim objektima i objektima kolektivnog stanovanja.

## 12. SMJERNICE ZA SPROVOĐENJE PLANA

Za sprovođenje Plana, propisanajeizrada daljih planskih dokumenata, odnosno urbanističkog projekta. Na tematskim grafičkim priložima definisan je obuhvat za koji se propisuje izrada urbanističkog projekta. Precizna namjena, horizontalni i vertikalni gabariti objekata, parcelacija i ostali urbanistički parametri biće definisati prilikom izrade urbansitičkog projekta, uz obavezu poštovanja svih važećih propisa i standarda iz ove oblasti.

Do trenutka izrade urbanističkog projekta, postojeći objekat imaju mogućnost za sljedeće intervencije:

- intervencije sanacije, adaptacije i rekonstrukcije sa ciljem tekućeg održavanja objekta,
- dogradnju u cilju obezbjeđenja osnovnih uslova bez ugrožavanja ostalih sadržaja na parceli i neposrednom okruženju,
- zamjenu krova,
- izgradnju priključaka na komunalne instalacije,
- druge intervencije na zgradi, uređajima i instalacijama, kojima se obezbjeđuje normalno korišćenje objekta ili zemljišta koje se koristi uz zgradu, a ne onemogućuje ili znatno ne otežava realizacija planskog rješenja.

Nezavisno od ovoga, ukoliko se ukaže potreba, nadležni ogranmože odobriti izradu urbanističkog projekta ili drugog odgovarajućeg dokumenta i na preostalim dijelovima unutar obuhvata Plana, odnosno raspisati konkurs u cilju što kvalitetnijeg uređenja određenih prostornih namjena – u skladu sa važećom zakonskom regulativom.

Na područjima za koja se eventualno pokrene izrada daljih planskih dokumenata, odredbe ovog Plana ostaju na snazi, a tim planskim dokumentom dodaju se nove odredbe koje moraju biti u saglasnosti sa ovim Planom.

Proces izmjene Plana ili dijela Plana moguće je izvršiti u skladu sa Zakonom o prostornom uređenju Tuzlanskog kantona („Službenenovine Tuzlanskog kantona“, br. 6/11, 04/13, 15/13, 02/16 i 4/17), Uredbom o jedinstvenoj metodologiji za izradu planskih dokumenata („Službene novine Federacije BiH“ br. 63/04, 50/07 i 84/10), te ostalom važećom zakonskom regulativom iz ove oblasti. Inicijativa za izmjenu ili dopunu Plana mora biti stručno i detaljno obrazložena, a cjelokupna procedura u skladu sa važećom zakonskom regulativom.

Detaljnim urbanističko-tehničkim uslovima razrađuju se, konkretnije određuju i dopunjuju Planom određeni opšti urbanističko-tehnički uslovi za izgradnju i korišćenje građevina i korišćenje zemljišta. Takođe, detaljnim urbanističko-tehničkim uvjetima se definiraju konačna namjena, pozicija, horizontalni i vertikalnigabarit, građevinskaparcelapredmetnogobjekta, kao i površinaokoistog, a sve u skladu sa rješenjima prikazanim u grafičkom dijelu Plana i uslovima propisanim u tekstualnom dijelu Plana za pojedine segmente koji se definišu.

Preporuka je da detaljnim urbanističkotehničkim uslovima prethode idejna rješenja sa jasno preciziranom namjenom, sadržajima, pozicijom objekata i načinom njihovog funkcionisanja.

Obaveza je svih subjekata koji učestvuju u sprovođenju Plana,organa lokalne samouprave ili na nivou Ministarstva, kao i pravnih lica koja su nadležna na obuhvaćenim područjem da vode računa o javnom interesu, općim i posebnim ciljevima prostornog razvoja, vlasničkom statusu zemljišta i interesima vlasnika zemljišta, zaštiti životne sredine, usklađenosti i sprovodljivosti planiranih prostornih rješenja.

13. EKONOMSKA VALORIZACIJA PLANA

I. UVOD

Svaka izgradnja u osnovi je limitirana prethodnom izgradnjom saobraćajne, hidrotehničke, energetske, elektroenergetske i telekomunikacione infrastrukture i hortikultumim uređenjem, odnosno uređenjem građevinskog zemljišta po etapama i u cjelini.

II. OSNOVNI CILJEVI IZRADE I DONOŠENJA PROGRAMA

Osnovni ciljevi izrade ovog dokumenta proističu iz odredbi Zakona i utvrđuju se kako slijedi:

- definisanje programskog osnova za privođenje namjeni građevinskog zemljišta u skladu sa predmetnim Regulacionim planom,
- sagledavanje svih propisanih radnji i aktivnosti na poslovima pripremanja i opremanja građevinskog zemljišta,
- globalno sagledavanje svih troškova (izraženih u konvertibilnim markama) na pripremanju i opremanju građevinskog zemljišta u obuhvatu predmetnog Regulacionog plana,
- utvrđivanje prosječne visine naknade za uređenje građevinskog zemljišta po 1 m<sup>2</sup> bruto građevinske površine (BGP)

Na bazi ovako definisanih ciljeva izrade i donošenja Programa, odgovarajući organi Vlade mogu definisati strategiju i donositi odgovarajuće investicione odluke vezano za izgradnju i uređenje građevinskog zemljišta, uključujući i modalitete izgradnje, odnosno modalitete finansiranja izgradnje.

III. PRIPREMANJE GRAĐEVINSKOG ZEMLJIŠTA

U fazi pripremanja građevinskog zemljišta utvrđuju se sve neophodne aktivnosti na pripremanju građevinskog zemljišta kao i troškovi njihove realizacije podrazumijevajući izradu geodetskih podloga, rješavanje imovinsko-pravnih odnosa, zatim izradu urbanističko-planske dokumentacije, izradu odgovarajuće tehničke dokumentacije, kao i vođenje operativne koordinacije u pripremanju građevinskog zemljišta.

Kako je već realizovan dio ovih aktivnosti, sva postojeća dokumentacija koja se odnosi na pripremanje građevinskog zemljišta čini sastavni dio ovih troškova.

1. GEODETSKE PODLOGE

Da bi se uspješno prišlo izradi ovog dokumenta potrebno je utvrditi troškove za izradu geodetskih podloga za površinu predmetnog prostora. Troškovi izrade geodetskih podloga uključeni su u cijenu izrade regulacionog plana.

Ukupni troškovi izrade geodetskih podloga iznose:	0,00
---	------

2. IMOVINSKO-PRAVNI ODNOSI

Kao jednu od važnijih stavki u realizaciji ovog Regulacionog plana treba izdvojiti rušenje objekata.

Troškovi rušenja objekata iznose:	908.250,00
-----------------------------------	------------

3. URBANISTIČKO – PLANSKA DOKUMENTACIJA

Neodvojivi dio pripremnih radova na opremanju građevinskog zemljišta čini urbanističko – planska dokumentacija i to Regulacioni plan i urbanističko – tehnički uslovi za projektovanje i građenje javne saobraćajne, hidrotehničke, elektroenergetske i telekomunikacione infrastrukture.

Dokumentacija	Iznos
a) Izrada Regulacionog plana	10.000,00
Troškovi izrade navedene urbanističko – planske dokumentacije iznose:	10.000,00

4. TEHNIČKA DOKUMENTACIJA – PROJEKTI ZA IZVOĐENJE

Za

potrebe opremanja građevinskog zemljišta – izgradnju javne saobraćajne, hidrotehničke, elektroenergetske i telekomunikacione infrastrukture, utvrđuje se potrebna struktura tehničke dokumentacije – projekata za izvođenje ovih radova.

U daljem tekstu se navode troškovi izrade tehničke dokumentacije na bazi utvrđene investicione vrijednosti programiranih radova iz poglavlja "4".

4.1. SAOBRAĆAJNA INFRASTRUKTURA

Troškovi izrade predmetne tehničke dokumentacije utvrđeni su na bazi investicione vrednosti i odgovarajućeg procenta za izradu navedene dokumentacije određenim u skladu sa tržišnim cijenama obavljanja ove vrste konsalting usluga u investicionoj izgradnji.

Troškovi izrade tehničke dokumentacije za izgradnju saobraćajne infrastrukture iznose:	256.508,38
--	------------

**4.2. HIDROTEHNIČKA INFRASTRUKTURA**

Troškovi izrade predmetne tehničke dokumentacije utvrđeni su na bazi investicione vrednosti i odgovarajućeg procenta za izradu navedene dokumentacije određenim u skladu sa preporukama iz Priručnika za obavljanje konsalting usluga u investicionoj izgradnji.

Troškovi izrade tehničke dokumentacije za izgradnju hidrotehničke infrastrukture iznose:	95.365,80
--	-----------

**4.3. ELEKTROENERGETSKA I TELEKOMUNIKACIONA INFRASTRUKTURA**

Troškovi izrade predmetne tehničke dokumentacije utvrđeni su na bazi investicione vrednosti i odgovarajućeg procenta za izradu navedene dokumentacije određenim u skladu sa preporukama iz Priručnika za obavljanje konsalting usluga u investicionoj izgradnji.

Napomena: Način priključenja biše riješen kroz izradu UTU

Troškovi izrade tehničke dokumentacije za izgradnju elektroenergetske i telekomunikacione infrastrukture iznose:	31.141,50
--	-----------

**4.4. TOPLIFIKACIONA INFRASTRUKTURA**

Troškovi izrade predmetne tehničke dokumentacije utvrđeni su na bazi investicione vrednosti i odgovarajućeg procenta za izradu navedene dokumentacije određenim u skladu sa preporukama iz Priručnika za obavljanje konsalting usluga u investicionoj izgradnji.

Napomena: Način priključenja biše riješen kroz izradu UTU

Troškovi izrade tehničke dokumentacije za izgradnju toplifikacione infrastrukture iznose:	0,00
---	------

**4.5. REKAPITULACIJA TROŠKOVA IZRADE TEHNIČKE DOKUMENTACIJE – PROJEKATA ZA IZVOĐENJE**

Ukupni troškovi izrade tehničke dokumentacije – projekata za izvođenje saobraćajne, hidrotehničke, elektroenergetske, energetske i telekomunikacione infrastrukture i uređenje zelenih površina, dati su u sljedećoj tabeli:

Tehnička dokumentacija	Iznos
a) za izgradnju saobraćajne infrastrukture	256.508,38
b) za izgradnju hidrotehničke infrastrukture	95.365,80
c) za izgradnju elektroenergetske i telekomunikacione infrastrukture	31.141,50
d) za izgradnju toplifikacione infrastrukture	0,00
<b>Ukupni troškovi izrade tehničke dokumentacije iznose:</b>	<b>383.015,68</b>

**5. OPERATIVNA KOORDINACIJA U PRIPREMANJU GRAĐEVINSKOG ZEMLJIŠTA**

Operativna koordinacija u pripremanju građevinskog zemljišta je koordinacija svih aktivnosti na pripremi i izradi tehničke dokumentacije – projekata za izvođenje saobraćajne, hidrotehničke, elektroenergetske i telekomunikacione infrastrukture.

Ovi troškovi su dati na bazi navedenih troškova i iznose 2% od njihove ukupne vrijednosti.

Troškovi operativne koordinacije u pripremanju građevinskog zemljišta iznose:	7.660,31
---	----------

**6. REKAPITULACIJA TROŠKOVA PRIPREMANJA GRAĐEVINSKOG ZEMLJIŠTA**

Pripremanje građevinskog zemljišta	Iznos
a) izrada geodetske podloge	0,00
b) rješenje imovinsko-pravnih odnosa / rušenje objekata	908.250,00
c) izrada urbanističko-planske dokumentacije	10.000,00
d) izrada tehničke dokumentacije – projekata za izvođenje	383.015,68
e) operativna koordinacija u pripremanju građevinskog zemljišta	7.660,31
<b>Ukupni troškovi pripremanja građevinskog zemljišta:</b>	<b>1.308.925,99</b>

**IV. OPREMANJE GRAĐEVINSKOG ZEMLJIŠTA**

Opremanje građevinskog zemljišta u smislu Zakona o građevinskom zemljištu podrazumijeva izgradnju javne saobraćajne, hidrotehničke, energetske, elektroenergetske i telekomunikacione infrastrukture, kao i uređenje zelenih površina.

Programom se utvrđuju troškovi opremanja zemljišta na bazi idejnih rješenja, kao i drugih idejnih i planskih rješenja sadržanih u predmetnom Regulatornom planu.

# SLUŽBENI GLASNIK

1. IZGRADNJA JAVNE SAOBRAČAJNE INFRASTRUKTURE		
	Opis radova	Iznos
1.	Izgradnja/revitalizacija/rekonstrukcija saobraćajnica;	35295,00      2.244.880,00
2.	Izgradnja nadzemnih garaža	0,00      0,00
3.	Izgradnja podzemnih garaža	4599,00      4.332.258,00
<b>Troškovi izgradnje saobraćajne infrastrukture iznose:</b>		<b>6.577.138,00</b>
2. IZGRADNJA JAVNE HIDROTEHNIČKE INFRASTRUKTURE		
	Opis radova	Iznos
1.	Vodovod Izgradnja sekundarne vodovodne mreže u okviru granica obuhvata Plana: cijev · 100 - 160 mm; 1577.721 m	394.430,25
2.	Fekalna kanalizacija Izgradnja fekalne kanalizacije unutar granica obuhvata u dužini od 2254.133 m (min · 250-400 mm);	563.533,25
3.	Oborinska kanalizacija Izgradnja oborinske kanalizacije u okviru granica obuhvata plana (min · 300); dužina: 4957.711 m	1.487.313,30
<b>Troškovi izgradnje hidrotehničke infrastrukture iznose:</b>		<b>2.445.276,80</b>
3. IZGRADNJA JAVNE ELEKTROENERGETSKE I TELEKOMUNIKACIONE INFRASTRUKTURE		
	Opis radova	Iznos
1	Elektroenergetska infrastruktura	
a)	POLAGANJE SN KABLOVA	10.000,00
b)	RASVJETA (POLAGANJE NIN KABLOVA, STUBOVI, SVJETILJKE I SL.)	500.000,00
c)	IZGRADNJA TRAFOSTANICA MBTS	200.000,00
2	Telekomunikaciona infrastruktura	
a)	TT KANALIZACIJA	88.500,00
<b>Troškovi izgradnje elektroenergetske i telekomunikacione infrastrukture iznose:</b>		<b>798.500,00</b>
4. IZGRADNJA JAVNE TOPLIFIKACIONE INFRASTRUKTURE		
	Opis radova	Iznos
1	Nabavka i postavljanje vrelovoda	0
<b>Troškovi izgradnje toplifikacione infrastrukture iznose:</b>		<b>0,00</b>
5. UREĐENJE JAVNIH POVRŠINA		
	Opis radova	Iznos
2	popločanje	332.100,00
1	zelene površine	87.265,00
<b>Troškovi uređenja javnih površina iznose:</b>		<b>419.365,00</b>
6. STRUČNI NADZOR NAD OPREMANJEM GRAĐEVINSKOG ZEMLJIŠTA		
<b>Troškovi vršenja stručnog nadzora nad opremanjem građevinskog zemljišta iznose:</b>		<b>196.418,30</b>
7. REKAPITULACIJA TROŠKOVA OPREMANJA GRAĐEVINSKOG ZEMLJIŠTA		
	Opis radova	Iznos
<b>Ukupni troškovi opremanja građevinskog zemljišta :</b>		
1.	izgradnja saobraćajne infrastrukture	6.577.138,00
2.	izgradnja hidrotehničke infrastrukture	2.445.276,80
3.	izgradnja elektroenergetske i telekomunikacione infrastrukture	798.500,00
4.	izgradnja toplifikacione infrastrukture	0,00
5.	uređenje javnih površina	419.365,00
6.	stručni nadzor nad opremanjem građevinskog zemljišta	196.418,30
<b>Ukupni troškovi opremanja građevinskog zemljišta iznose:</b>		<b>10.436.698,10</b>



# SLUŽBENI GLASNIK

## 2.

Na osnovu člana 13. Zakona o principima lokalne samouprave u F BiH («Službene novine F BiH», broj: 49//06 i 51/09), člana 32. Zakona o budžetima u Federaciji BiH («Službene novine F BiH», broj: 102/13,9/14, 13/14, 8/15, 91/15, 102/15, 104/16, 5/18, 11/19, 99/19, 25a/22, 7/25 i 6/26) i člana 25. stav 1. tačka 2. Statuta Grada Srebrenik («Službeni glasnik Grada Srebrenik», broj: 1/24), Gradsko vijeće Grada Srebrenik, dana 26.05.2026. godine, **donosi**:

### ODLUKU O IZMJENAMA I DOPUNAMA ODLUKE O BUDŽETU GRADA SREBRENIK ZA 2026. GODINU

#### I OPĆI DIO

##### Član 1.

Budžet Grada Srebrenik za 2026. godinu sastoji se od:

OPIS	BUDŽET ZA 2026.G.	OSTVARENO 01.01.-31.03.2026.	IZMJENE I DOPUNE BUDŽETA ZA 2026.G.
<b>1. PRIHODI (1.1.+1.2.+1.3.+1.4.+1.5.)</b>	<b>33.138.670,00</b>	<b>4.374.825,96</b>	<b>35.712.500,00</b>
1.1. PRIHODI OD POREZA (1.1.1. do 1.1.7.)	13.942.945,00	3.207.316,53	14.185.854,00
1.1.1. Poreznadobit	29.800,00	45,00	29.800,00
1.1.2. Poreznadohodak	3.980.452,00	1.015.617,13	3.983.473,00
1.1.3. Prihodi od indirektnih poreza	8.392.693,00	1.900.547,67	8.632.581,00
1.1.4. Poreznaimovinu	1.535.000,00	291.064,20	1.535.000,00
1.1.5. Poreznaplaće	2.000,00	23,94	2.000,00
1.1.6. Porez na promet proizvoda i usluga	2.600,00	5,80	2.600,00
1.1.7. Ostaliporezi	400,00	12,79	400,00
1.2. Prihodi po osnovu zaostalih poreza	0,00	0,00	0,00
1.3. NEPOREZNI PRIHODI	5.851.150,00	660.725,60	5.857.150,00
1.4. TEKUĆI TRANSFERI (TRANSFERI I DONACIJE)	2.237.000,00	316.509,78	2.273.500,00
1.5. KAPITALNI TRANSFERI	11.107.575,00	190.274,05	13.395.996,00

# SLUŽBENI GLASNIK

<b>2. RASHODI (2.1.+2.2.)</b>	<b>19.041.510,00</b>	<b>2.859.822,47</b>	<b>20.073.340,00</b>
2.1. RASHODI	18.911.510,00	2.851.122,47	19.943.340,00
2.2. TEKUĆA REZERVA	130.000,00	8.700,00	130.000,00
<b>3. TEKUĆI BILANS (1.-2.)</b>	<b>14.097.160,00</b>	<b>1.515.003,49</b>	<b>15.639.160,00</b>
<b>4. KAPITALNI PRIMICI</b>	<b>653.000,00</b>	<b>0,00</b>	<b>653.000,00</b>
<b>5. KAPITALNI IZDACI</b>	<b>14.474.800,00</b>	<b>359.518,71</b>	<b>16.016.800,00</b>
<b>6. NETO NABAVKA NEFINANS. IMOVINE (4.-5.)</b>	<b>-13.821.800,00</b>	<b>-359.518,71</b>	<b>-15.363.800,00</b>
<b>7. UKUPAN DEFICIT/SUFICIT (3.+6.)</b>	<b>275.360,00</b>	<b>1.155.484,78</b>	<b>275.360,00</b>
<b>8. PRIMICI OD FINAN. IMOVINE I ZADUŽIVANJA (8.1.+8.2.)</b>	<b>818.440,00</b>	<b>3.793,50</b>	<b>818.440,00</b>
8.1. PRIMICI OD FINANSIJSKE IMOVINE	30.000,00	3.793,50	30.000,00
8.2. PRIMICI OD DUGOROČNOG ZADUŽIVANJA	788.440,00	0,00	788.440,00
<b>9. IZDACI ZA FINANSIJSKU IMOVINU I OTPLATU DUGOVA (9.1.+9.2.)</b>	<b>593.800,00</b>	<b>207.316,66</b>	<b>593.800,00</b>
9.1. IZDACI ZA FINANSIJSKU IMOVINU	0,00	0,00	0,00
9.2. IZDACI ZA OTPLATE DUGOVA	593.800,00	207.316,66	593.800,00
<b>10. NETO FINANSIRANJE (8.-9.)</b>	<b>224.640,00</b>	<b>-203.523,16</b>	<b>224.640,00</b>
<b>11. UKUPAN FINANSIJSKI REZULTAT (7.+10.)</b>	<b>500.000,00</b>	<b>951.961,62</b>	<b>500.000,00</b>
<b>12. PRENESENI VIŠAK PRIHODA NAD RASHODIMA (SUFICIT)</b>	<b>0,00</b>	<b>0,00</b>	<b>0,00</b>
<b>13. POKRIĆE DIJELA AKUMULIRANOG DEFICITA ISKAZANOG U BUDŽETU GRADA SREBRENİK U 2025. GODINI</b>	<b>500.000,00</b>	<b>951.961,62</b>	<b>500.000,00</b>

1. PRIHODI .....	<b>35.712.500,00KM</b>
2. PRIMICI OD PRODAJE STALNIH SREDSTAVA .....	653.000,00KM
3. PRIMICI OD FINANSIJSKE IMOVINE .....	30.000,00KM
4. PRIMICI OD DUGOROČNOG ZADUŽIVANJA .....	788.440,00KM
<b>5. UKUPNI PRIHODI I PRIMICI (1+2+3+4) .....</b>	<b>37.183.940,00KM</b>
<b>6. RASHODI I IZDACI .....</b>	<b>36.683.940,00KM</b>
<b>7. RAZLIKA (5-6) .....</b>	<b>500.000,00KM</b>

Planirana sredstva u iznosu od 500.000,00 KM upotrijebit će se za pokriće dijela akumuliranog deficita iskazanog u Budžetu Grada Srebrenik u 2025. godini, u skladu sa Odlukom o pokriću akumuliranog deficita iskazanog u budžetu Grada Srebrenik u 2025 godini (Sl. glasnik Grada Srebrenik br.8/26).

# SLUŽBENI GLASNIK

## FINANSIRANJE

U 2026. godini planirana su sredstva po kreditnom zaduženju kod "Intesa Sanpaolo banka" d.d. Sarajevo za realizaciju infrastrukturnih projekata u Gradu Srebrenik u iznosu od 788.440,00 KM (po Ugovoru o dugoročnom kreditu broj: 07-1863/20 od 17.09.2020. godine u iznosu od 1.874.250,94 KM).

Dio tekućih prihoda i primitaka u iznosu od 593.800,00 KM koristit će se za finansiranje izdataka za otplate dugova, kako slijedi:

Redni broj	OPIS	Plan za 2026. godinu na ekonomskom kodu 823000
1	Otplate finansijskim institucijama - Saudijski fond za razvoj-Projekat izgradnje zgrade za općinske organe u Srebreniku	282.000,00
2	"INTESA SANPAOLO BANKA" d.d. Sarajevo za realizaciju infrastrukturnih projekata u Gradu Srebrenik	276.100,00
3	Raiffeisen Leasing d.o.o. Sarajevo za nabavku navalnog vatrogasnog vozila za gašenje vodom i pjenom	35.700,00
	<b>UKUPNO:</b>	<b>593.800,00</b>

### Član 2.

Prihodi i primici, kao i rashodi i izdaci po grupama utvrđuju se u Računu prihoda i rashoda za 2026. godinu.

### A- PRIHODI, PRIMICI I FINANSIRANJE u KM

Vrsta prihoda	Fond	OPIS VRSTE PRIHODA	Budžet za 2026. godinu	Ostvareno za 01.01 - 31.03. 2026. god.	IZMJENE I DOPUNE BUDŽETA ZA 2026.G.	Index (6/4) x 100	% učešća
1	2	3	4	5	6	7	8
<b>710000</b>		<b>I - PRIHODI OD POREZA</b>	<b>13.942.945,00</b>	<b>3.207.316,53</b>	<b>14.185.854,00</b>	<b>101,74</b>	<b>39,25%</b>
<b>711100</b>		<b>Porez na dobit pojedinca (zaostale uplate poreza)</b>	<b>29.800,00</b>	<b>45,00</b>	<b>29.800,00</b>	<b>100,00</b>	<b>0,08%</b>
711111	012	Porez na dobit od privredne i profesionalne djelatnosti	3.500,00	45,00	3.500,00	100,00	0,01%
711112	012	Porez na dobit od poljoprivredne djelatnosti	21.000,00	0,00	21.000,00	100,00	0,06%
711113	012	Porez na osnovu autorskih prava, patenata i tehničkih napredjenja	100,00	0,00	100,00	100,00	0,00%
711114	012	Porez na ukupan prihod fizičkih lica	200,00	0,00	200,00	100,00	0,00%
711115	012	Prihod na porez od imovine i imovinskih prava	5.000,00	0,00	5.000,00	100,00	0,01%

# SLUŽBENI GLASNIK

<b>713100</b>		<b>Porezi na plaće (zaostale uplate poreza)</b>	<b>2.000,00</b>	<b>23,94</b>	<b>2.000,00</b>	<b>100,00</b>	<b>0,01%</b>
713111	012	Porez na plaću i druga lična primanja	1.600,00	23,94	1.600,00	100,00	0,00%
713113	012	Poreznadodatnaprimanja	400,00	0,00	400,00	100,00	0,00%
<b>714100</b>		<b>Poreznaimovinu</b>	<b>1.535.000,00</b>	<b>291.064,20</b>	<b>1.535.000,00</b>	<b>100,00</b>	<b>4,25%</b>
714111	012	Porez na imovinu od fizičkih lica	130.000,00	59.286,33	130.000,00	100,00	0,36%
714112	012	Porez na imovinu od pravnih lica	90.000,00	32.082,32	90.000,00	100,00	0,25%
714113	012	Porez na imovinu za motorna vozila	300.000,00	61.190,00	300.000,00	100,00	0,83%
714121	012	Porez na nasljeđe i darove	65.000,00	6.508,25	65.000,00	100,00	0,18%
714131	012	Porez na promet nepokretnosti - fizičkih lica	600.000,00	127.997,30	600.000,00	100,00	1,66%
714132	012	Porez na promet nepokretnosti pravnih lica	350.000,00	4.000,00	350.000,00	100,00	0,97%
<b>715100</b>		<b>Porezi na prodaju dobara i usl., ukupni promet ili dodanu vr.</b>	<b>1.800,00</b>	<b>5,80</b>	<b>1.800,00</b>	<b>100,00</b>	<b>0,00%</b>
715132	012	Porez na promet proizvoda iz čl. 12. Zakona o PPP i usluga osim proizvoda iz čl.12.stav 1. tač.1.,2., 4., 12., 13., i 16.,	100,00	0,00	100,00	100,00	0,00%
715141	012	Porez na promet usluga, osim usluga u građevinarstvu	1.700,00	5,80	1.700,00	100,00	0,00%
<b>715900</b>		<b>Ostali porezi na promet proizvoda i usl. (zaostaleobaveze)</b>	<b>800,00</b>	<b>0,00</b>	<b>800,00</b>	<b>100,00</b>	<b>0,00%</b>
715914	012	Poreznaprometosnovnihproizvodapoljop., ribarstvaiproizvoda koji služe za ljudskuishranuiz čl. 12. stav 1. tač. 1. i 2. ZPPPU	800,00	0,00	800,00	100,00	0,00%
<b>716100</b>		<b>Poreznadohodak</b>	<b>3.980.452,00</b>	<b>1.015.617,13</b>	<b>3.983.473,00</b>	<b>100,08</b>	<b>11,02%</b>
716111	012	Prihodi od poreza na dohodak fizičkih lica od nesamostalne djelatnosti	3.228.383,00	787.084,26	3.228.383,00	100,00	8,93%
716112	012	Prihodi od poreza na dohodak fizičkih lica od samostalne djelatnosti	161.907,00	41.432,87	164.928,00	101,87	0,46%
716113	012	Prihodi od poreza na dohodak fizičkih lica od imovine i imovinskih prava	6.162,00	1.902,39	6.162,00	100,00	0,02%
716114	012	Prihodi od poreza na doh. fizičkih lica od ulaganja kapitala	3.000,00	0,00	3.000,00	100,00	0,01%
716115	012	Prihodi od poreza na dohodak fizičkih lica na dobitke od nagradnih igara i igara na sreću	270.000,00	69.835,12	270.000,00	100,00	0,75%
716116	012	Prihodi od poreza na dohodak od drugih samos. djel. iz čl.12. st.4. Zakona o poreznadohodak	115.000,00	27.512,78	115.000,00	100,00	0,32%
716117	012	Prihodi od poreza na dohodak po konačnom obračunu	196.000,00	87.849,71	196.000,00	100,00	0,54%
<b>717100</b>		<b>Prihodi od indirektnihporeza</b>	<b>8.392.693,00</b>	<b>1.900.547,67</b>	<b>8.632.581,00</b>	<b>102,86</b>	<b>23,88%</b>
717114	0221	Prihodi od indirektnih poreza na ime finansiranja autocesta u FBiH	216.251,00	48.898,60	216.251,00	100,00	0,60%
717131	0221	Prihodi od indirektnih poreza koji pripadaju Direkciji cesta	786.092,00	179.139,50	786.092,00	100,00	2,17%
717141	012	Prihodi od indirektnih poreza koji pripadaju jedinicama lokalne sam.	7.390.350,00	1.672.509,57	7.630.238,00	103,25	21,11%
<b>719100</b>		<b>Ostali porezi</b>	<b>400,00</b>	<b>12,79</b>	<b>400,00</b>	<b>100,00</b>	<b>0,00%</b>
719114	0222	Poseban porez na plaću za zašt. od prir. i drugih nes. (zaost. obav.)	200,00	1,69	200,00	100,00	0,00%

# SLUŽBENI GLASNIK

719115	0222	Poseban porez za zaštitu od prirodnih i drugih nesreća po osnovu ugovora o djelu i privremenih i povremenih poslova (zaostale obav.)	200,00	11,10	200,00	100,00	0,00%
<b>720000</b>		<b>II - NEPOREZNI PRIHODI</b>	<b>5.838.350,00</b>	<b>658.275,60</b>	<b>5.838.350,00</b>	<b>100,00</b>	<b>16,15%</b>
<b>721100</b>		<b>Prihodi od nefinan. javnih preduzeća i finans. javnih institucija</b>	<b>415.000,00</b>	<b>103.534,94</b>	<b>415.000,00</b>	<b>100,00</b>	<b>1,15%</b>
721112	0226	Prihodi od davanja prava na ekspl. prir. resursa	350.000,00	94.464,87	350.000,00	100,00	0,97%
721121	0227	Prihodi od iznajmljivanja zemljišta	25.000,00	0,00	25.000,00	100,00	0,07%
721129	0327	Prihodi od iznajmljivanja ostale materijalne imovine (zgrade soc. stanovanja)	40.000,00	9.070,07	40.000,00	100,00	0,11%
<b>721200</b>		<b>Ostali prihodi od imovine</b>	<b>3.000,00</b>	<b>0,00</b>	<b>3.000,00</b>	<b>100,00</b>	<b>0,01%</b>
721227	0228	Prihodi od zakupa korištenja sportsko-privrednih lovišta	3.000,00	0,00	3.000,00	100,00	0,01%
<b>722100</b>		<b>Administrativne takse</b>	<b>315.000,00</b>	<b>58.493,50</b>	<b>315.000,00</b>	<b>100,00</b>	<b>0,87%</b>
722131	012	Općinske administrativne takse	165.000,00	31.818,00	165.000,00	100,00	0,46%
722133	012	Takse za ovjeravanje dokumenata	130.000,00	25.155,50	130.000,00	100,00	0,36%
722134	012	Takse za vjenčanja i druge civilne registracije	20.000,00	1.520,00	20.000,00	100,00	0,06%
<b>722300</b>		<b>Komunalne naknade i takse</b>	<b>1.080.000,00</b>	<b>36.538,19</b>	<b>1.080.000,00</b>	<b>100,00</b>	<b>2,99%</b>
722321	012	Općinske komunalne takse	1.000.000,00	26.979,69	1.000.000,00	100,00	2,77%
722322	012	Općinske komunalne naknade za istaknutu firmu	0,00	0,00	0,00	N/A	0,00%
722329-1	0325	Ostale općinske komunalne naknade i takse - naknade i takse za priključenje korisnika na vodovodnu i kanalizacionu mrežu	70.000,00	9.558,50	70.000,00	100,00	0,19%
722329-2	0326	Ostale općinske komunalne naknade i takse - naknade i takse za priključenje korisnika na toplifikacionu mrežu	10.000,00	0,00	10.000,00	100,00	0,03%
<b>722400</b>		<b>Ostale budžetske naknade i takse</b>	<b>2.438.800,00</b>	<b>233.263,57</b>	<b>2.438.800,00</b>	<b>100,00</b>	<b>6,75%</b>
722431	0320	Naknada za dodjeljeno zemljište	7.000,00	2.891,92	7.000,00	100,00	0,02%
722433	0323	Naknada za uređenje građevinskog zemljišta	405.000,00	49.978,11	405.000,00	100,00	1,12%
722434	0324	Naknada za korištenje građevinskog zemljišta	40.000,00	0,00	40.000,00	100,00	0,11%
722435	0322	Naknada po osnovi prirodnih pogodnosti - Renta	1.445.800,00	156.605,34	1.445.800,00	100,00	4,00%
722436	0328	Naknada po osnovu tehničkog pregleda građevina	50.000,00	11.930,00	50.000,00	100,00	0,14%
722442	0223	Naknada za izgradnju i održavanje javnih skloništa	350.000,00	0,00	350.000,00	100,00	0,97%
722449	012	Ostale općinske naknade	50.000,00	8.050,00	50.000,00	100,00	0,14%
722461	0324	Naknada za zauzimanje javnih površina	20.000,00	2.640,00	20.000,00	100,00	0,06%
722463	0324	Naknada za zakup javnih površ. od kafea, restorana, kioska i pijaca	40.000,00	1.168,20	40.000,00	100,00	0,11%
722465	0324	Naknada za reklame postavljene na javnim površinama	1.000,00	0,00	1.000,00	100,00	0,00%
722474	0224	Naknada za korištenje državnih šuma utvrđena kanton. propisima	30.000,00	0,00	30.000,00	100,00	0,08%
<b>722500</b>		<b>Nakn. i takse po Federalnim zakonima i drugim propisima</b>	<b>1.415.550,00</b>	<b>217.253,52</b>	<b>1.415.550,00</b>	<b>100,00</b>	<b>3,92%</b>

# SLUŽBENI GLASNIK

722515	012	Naknade za korištenje podataka premjera i katastra	40.000,00	4.340,70	40.000,00	100,00	0,11%
722516	012	Naknade za vršenje usluga iz oblasti premjera i katastra	200.000,00	32.525,00	200.000,00	100,00	0,55%
722531	0221	Naknade za upotrebu cesta za vozila pravnih lica	300.000,00	50.210,88	300.000,00	100,00	0,83%
722532	0221	Naknade za upotrebu cesta za vozila građana	260.000,00	58.740,90	260.000,00	100,00	0,72%
722581	0222	Posebna naknada za zaštitu od prirodnih i drugih nesreća gdje je osnovica zbirni iznos neto plaća	590.550,00	65.155,83	590.550,00	100,00	1,63%
722581-1	0222	Prenesenaneurošenastredstvaizprethodnegodine	0,00	0,00		N/A	0,00%
722582	0222	Posebna naknada za zašt. od prir. i drugih nesr. gdje je osnovica zbirni iznos neto primitaka po osnovu druge samost. dje. i povr. samost. rada	11.000,00	1.068,16	11.000,00	100,00	0,03%
722583	0225	Naknada za vatrog. jed. iz premije osig. imov. od požara i prir. sila	4.000,00	153,45	4.000,00	100,00	0,01%
722584	0225	Naknada iz funkc. premije osig. motornih vozila za vatr. jed.	10.000,00	5.058,60	10.000,00	100,00	0,03%
<b>722700</b>		<b>Neplaniraneuplate-prihodi</b>	<b>126.000,00</b>	<b>2.350,86</b>	<b>126.000,00</b>	<b>100,00</b>	<b>0,35%</b>
722719	012	Ostalipovrati	5.000,00	776,86	5.000,00	100,00	0,01%
722732	012	Prihodi od troškova naplate po osnovu pokretanja post. prin. napl.	1.000,00	0,00	1.000,00	100,00	0,00%
722791	012	Ostalenepplaniraneuplate	120.000,00	1.574,00	120.000,00	100,00	0,33%
<b>723100</b>		<b>Novčanekazne</b>	<b>45.000,00</b>	<b>6.841,02</b>	<b>45.000,00</b>	<b>100,00</b>	<b>0,12%</b>
723131	012	Novčane kazne po općinskim propisima	2.500,00	125,00	2.500,00	100,00	0,01%
722132	012	Ostalenovčanekazne	2.500,00	0,00	2.500,00	100,00	0,01%
723133	012	Novčane kazne za prek. koje su regist. u registru novč. kazni i tr.pp	10.000,00	324,40	10.000,00	100,00	0,03%
723139	012	Ostali prihodi (zatezne kamate, troškovi sudskog spora i ostali prihodi)	30.000,00	6.391,62	30.000,00	100,00	0,08%
<b>730000</b>		<b>III - TEKUĆI TRANSFERI (TRANSFERI I DONACIJE)</b>	<b>1.315.000,00</b>	<b>15.339,75</b>	<b>1.315.000,00</b>	<b>100,00</b>	<b>3,64%</b>
<b>732100</b>		<b>Primljeni tekući transferi od ostalih razina vlasti</b>	<b>915.000,00</b>	<b>15.339,75</b>	<b>915.000,00</b>	<b>100,00</b>	<b>2,53%</b>
732111	044	Primljeni tekući transferi od Države	15.000,00	0,00	15.000,00	100,00	0,04%
732112	041	Primljenitekućitransferi od Federacije	500.000,00	0,00	500.000,00	100,00	1,38%
732114	040	Primljeni tekući transferi od Kantona	400.000,00	15.339,75	400.000,00	100,00	1,11%
733110		<b>Domaćedonacije</b>	<b>400.000,00</b>	<b>0,00</b>	<b>400.000,00</b>	<b>100,00</b>	<b>1,11%</b>
733112	012	Donacije od MZ-a i građana	400.000,00	0,00	400.000,00	100,00	1,11%
<b>740000</b>		<b>IV - KAPITALNI TRANSFERI</b>	<b>11.046.275,00</b>	<b>190.274,05</b>	<b>13.334.696,00</b>	<b>120,72</b>	<b>36,89%</b>
<b>741100</b>		<b>Primljeni kapitalni transferi od međunarodnih organizacija</b>	<b>0,00</b>	<b>0,00</b>	<b>1.500.000,00</b>	<b>N/A</b>	<b>4,15%</b>
741121	052	Primljenitransferi po projektu ECCO ALLY CITIES	0,00	0,00	1.500.000,00	N/A	4,15%
<b>742100</b>		<b>Kapitalni transferi od ostalih nivoa vlasti i fondova</b>	<b>11.046.275,00</b>	<b>190.274,05</b>	<b>11.834.696,00</b>	<b>107,14</b>	<b>32,74%</b>
742111	044	Primljeni kapitalni transferi od Države	100.000,00	0,00	100.000,00	100,00	0,28%
742112	041	Primljeni kapitalni transferi od Federacije	6.532.275,00	0,00	6.720.696,00	102,88	18,59%

# SLUŽBENI GLASNIK

742114	040	Primljeni kapitalni transferi od Kantona	4.344.000,00	190.274,05	4.944.000,00	113,81	13,68%
742115	042	Primljeni kapitalni transferi od Gradova	70.000,00	0,00	70.000,00	100,00	0,19%
		<b>A - PRIHODI (I+II+III+IV)</b>	<b>32.142.570,00</b>	<b>4.071.205,93</b>	<b>34.673.900,00</b>	<b>107,88</b>	<b>95,93%</b>
<b>810000</b>		<b>B - KAPITALNI PRIMICI</b>	<b>1.471.440,00</b>	<b>3.793,50</b>	<b>1.471.440,00</b>	<b>100,00</b>	<b>4,07%</b>
<b>811000</b>		<b>Kapitalni primici od prodaje stalnih sredstava</b>	<b>653.000,00</b>	<b>0,00</b>	<b>653.000,00</b>	<b>100,00</b>	<b>1,81%</b>
<b>811100</b>		<b>Primici od prodaje stalnih sredstava</b>	<b>653.000,00</b>	<b>0,00</b>	<b>653.000,00</b>	<b>100,00</b>	<b>1,81%</b>
811111	0320	Primici od prodaje zemljišta	53.000,00	0,00	53.000,00	100,00	0,15%
811116	0321	Primici od prodaje parking satova	600.000,00	0,00	600.000,00	100,00	1,66%
<b>813000</b>		<b>Primici od finansijske imovine</b>	<b>30.000,00</b>	<b>3.793,50</b>	<b>30.000,00</b>	<b>100,00</b>	<b>0,08%</b>
<b>813200</b>		<b>Primljene otplate od pozajmljivanja pojed. i nepr. org.</b>	<b>30.000,00</b>	<b>3.793,50</b>	<b>30.000,00</b>	<b>100,00</b>	<b>0,08%</b>
813211	012	Otplate od pozajmljivanja pojedincima - studentski krediti	30.000,00	3.793,50	30.000,00	100,00	0,08%
<b>814000</b>		<b>Primici od dugoročnog zaduživanja</b>	<b>788.440,00</b>	<b>0,00</b>	<b>788.440,00</b>	<b>100,00</b>	<b>2,18%</b>
<b>814300</b>		<b>Primici od domaćeg zaduživanja</b>	<b>788.440,00</b>	<b>0,00</b>	<b>788.440,00</b>	<b>100,00</b>	<b>2,18%</b>
814331	062	Primici od domaćih finansijskih institucija	788.440,00	0,00	788.440,00	100,00	2,18%
		<b>UKUPNO PRIHODI I PRIMICI (A + B) GRAD SREBRENİK</b>	<b>33.614.010,00</b>	<b>4.074.999,43</b>	<b>36.145.340,00</b>	<b>107,53</b>	<b>100,00%</b>

Vrstaprihoda	Fond	OPIS VRSTE PRIHODA	Budžet za 2026. godinu	Ostvareno za 01.01 - 31.03. 2026. god.	IZMJENE I DOPUNE BUDŽETA ZA 2026.G.	Index (6/4) x 100	% učešća
1	2	3	4	5	6	7	8
<b>720000</b>		<b>I - NEPOREZNI PRIHODI</b>	<b>12.800,00</b>	<b>2.450,00</b>	<b>18.800,00</b>	<b>146,88</b>	<b>0,05%</b>
<b>722600</b>		<b>Prihodi od pružanja javnih usluga (prihodi od vlastitih djelatnosti korisnika budžeta i vlastiti prihodi)</b>	<b>12.800,00</b>	<b>2.450,00</b>	<b>18.800,00</b>	<b>146,88</b>	<b>0,05%</b>
722611	012	Prihodi od izdatih uvjerenja	4.800,00	2.450,00	4.800,00	100,00	0,01%
722611	012	Prihodi od obavljenih posredovanja	8.000,00	0,00	8.000,00	100,00	0,02%
722791	012	Ostale planirane prihode	0,00	0,00	6.000,00	N/A	0,02%
<b>730000</b>		<b>II - TEKUĆI TRANSFERI (TRANSFERI I DONACIJE)</b>	<b>922.000,00</b>	<b>301.170,03</b>	<b>958.500,00</b>	<b>103,96</b>	<b>2,65%</b>
<b>732100</b>		<b>Primljeni tekući transferi od ostalih razina vlasti</b>	<b>922.000,00</b>	<b>301.170,03</b>	<b>958.500,00</b>	<b>103,96</b>	<b>2,65%</b>
732112-1	041	Primljeni tekući transferi od Federalnog ministarstva za roditelje njegovatelje	900.000,00	301.170,03	900.000,00	100,00	2,49%

# SLUŽBENI GLASNIK

732112-2	012	PrimljenitekućitransferiodFederalnogministarstva za jačanje stručnih kadrovskih kapaciteta	22.000,00	0,00	22.000,00	100,00	0,06%
732112-3	012	Primljenitransferi od Federacije	0,00	0,00	6.500,00	N/A	0,02%
732114	040	Primljeni tekući transferi od Kantona	0,00	0,00	30.000,00	N/A	0,08%
<b>740000</b>		<b>III - KAPITALNI TRANSFERI</b>	<b>61.300,00</b>	<b>0,00</b>	<b>61.300,00</b>	<b>100,00</b>	<b>0,17%</b>
<b>742100</b>		<b>Kapitalni transferi od ostalih nivoa vlasti i fondova</b>	<b>61.300,00</b>	<b>0,00</b>	<b>61.300,00</b>	<b>100,00</b>	<b>0,17%</b>
742112-1	041	Primljeni kapitalni transferi od Federalnog ministarstva za nabavku namještaja i opreme	23.000,00	0,00	23.000,00	100,00	0,06%
742112-2	041	Primljeni kapitalni transferi od Federalnog ministarstva za investiciju u postojeći objekat	38.300,00	0,00	38.300,00	100,00	0,11%
		<b>A - PRIHODI (I+II+III)</b>	<b>996.100,00</b>	<b>303.620,03</b>	<b>1.038.600,00</b>	<b>104,27</b>	<b>2,87%</b>
		<b>UKUPNO PRIHODI I PRIMICI (A ) JU CENTAR ZA SOCIJALNI RAD SREBRENİK</b>	<b>996.100,00</b>	<b>303.620,03</b>	<b>1.038.600,00</b>	<b>104,27</b>	<b>2,87%</b>
		<b>UKUPNI PRIHODI I PRIMICI ZA GRAD SREBRENİK I JU CENTAR ZA SOCIJALNI RAD SREBRENİK</b>	<b>34.610.110,00</b>	<b>4.378.619,46</b>	<b>37.183.940,00</b>	<b>107,44</b>	

## B- RASHODI, IZDACI I FINANSIRANJE u KM

Ekonom. kod	Fond	RASHODI I IZDACI IZ BUDŽETA	Budžet za 2026. godinu	Ostvareno za 01.01.-31.03. 2026. god.	IZMJENE I DOPUNE BUDŽETA ZA 2026.G.	Index (6/4) x 100	% učešća
1	2	3	4	5	6	7	8
610000		I - TEKUĆI RASHODI	18.911.510,00	2.851.122,47	19.943.340,00	105,46	54,37%
611000		BRUTO PLAĆE I NAKNADE PLAĆA	6.795.610,00	1.325.743,88	7.615.610,00	112,07	20,76%
611100		Bruto plaće i naknade plaća	5.894.350,00	1.189.926,01	5.817.350,00	98,69	15,86%
611110	012	Plaće i naknade plaće po umanjenju doprinosa	4.171.000,00	821.048,73	4.094.000,00	98,15	11,16%
611131	012	Doprinosi za PIO - 17 %	941.200,00	202.287,55	941.200,00	100,00	2,57%
611132	012	Doprinosi za zdravstvenoosiguranje - 12,5 %	697.600,00	148.740,84	697.600,00	100,00	1,90%
611133	012	Doprinosi za zapošljavanje - 1,5 %	84.550,00	17.848,89	84.550,00	100,00	0,23%
611200		Naknadetroškovazaposlenih	901.260,00	135.817,87	1.798.260,00	199,53	4,90%
611211	012	Naknade za prevoz sa posla i na posao	98.350,00	21.713,90	98.350,00	100,00	0,27%
611221	012	Naknade za topli obrok tokom rada	627.800,00	110.775,97	624.800,00	99,52	1,70%
611224	012	Regres za godišnjodmor	120.510,00	0,00	120.510,00	100,00	0,33%
611225	012	Otpremnine zbog odlaska u penziju	37.000,00	0,00	37.000,00	100,00	0,10%
611227	012	Pomoć u slučajusmrti	11.600,00	3.328,00	11.600,00	100,00	0,03%
611229	012	Pomoć u slučaju ostalih bolesti i teže invalidnosti	6.000,00	0,00	6.000,00	100,00	0,02%

# SLUŽBENI GLASNIK

611233	041	Naknade i doprinosi za roditelje njegovatelje	0,00	0,00	900.000,00	N/A	2,45%
<b>612000</b>		<b>DOPRINOSI POSLODAVCA I OSTALI DOPRINOSI</b>	<b>298.550,00</b>	<b>63.548,78</b>	<b>298.550,00</b>	<b>100,00</b>	<b>0,81%</b>
<b>612100</b>		<b>Doprinosisposlodavca</b>	<b>298.550,00</b>	<b>63.548,78</b>	<b>298.550,00</b>	<b>100,00</b>	<b>0,81%</b>
612111	012	Doprinosi za PIO - 6 %	140.470,00	29.748,16	140.470,00	100,00	0,38%
612112	012	Doprinosi za zdravstvenoosiguranje - 4 %	112.250,00	23.798,53	112.250,00	100,00	0,31%
612113	012	Doprinosi za zapošljavanje - 0,5 %	28.630,00	5.949,62	28.630,00	100,00	0,08%
612114	012	Doprinos za beneficirani radni staž	17.200,00	4.052,47	17.200,00	100,00	0,05%
<b>613000</b>		<b>IZDACI ZA MATERIJAL, SITAN INVENTAR I USLUGE</b>	<b>5.065.170,00</b>	<b>442.211,48</b>	<b>5.413.770,00</b>	<b>106,88</b>	<b>14,76%</b>
<b>613100</b>		<b>Putni troškovi</b>	<b>40.550,00</b>	<b>1.882,56</b>	<b>40.550,00</b>	<b>100,00</b>	<b>0,11%</b>
613111	012	Troškovi prevoza u zemlji javnim sredstvima	1.000,00	0,00	1.000,00	100,00	0,00%
613113	012	Putovanje, ličnavozila (upotrebavlastitogvozila u službenesvrhe)	500,00	0,00	500,00	100,00	0,00%
613114	012	Troškovi smještaja za službena putovanja u zemlji	3.000,00	0,00	3.000,00	100,00	0,01%
613110	012	Troškovidnevnicu u zemlji, Troškovislužbenihputovanja	20.750,00	882,56	20.750,00	100,00	0,06%
613120	012	Troškovidnevnicu u inostranstvu	15.300,00	1.000,00	15.300,00	100,00	0,04%
<b>613200</b>		<b>Izdaci za energiju</b>	<b>256.800,00</b>	<b>60.751,50</b>	<b>259.100,00</b>	<b>100,90</b>	<b>0,71%</b>
613211	012	Izdaci za električnuenergiju	201.800,00	41.432,01	202.200,00	100,20	0,55%
613212	012	Izdaci za centralnogrijanje	48.000,00	19.319,49	49.900,00	103,96	0,14%
613213	012	Ložulje	7.000,00	0,00	7.000,00	100,00	0,02%
<b>613300</b>		<b>Izdaci za komunikaciju i komunalne usluge</b>	<b>616.820,00</b>	<b>159.205,55</b>	<b>618.020,00</b>	<b>100,19</b>	<b>1,68%</b>
613310	012	Izdaci za komunikaciju (telefon, internet, mobilni telefon, pošt. usluge)	81.600,00	10.812,70	82.800,00	101,47	0,23%
613321	012	Izdaci za vodu i kanalizaciju	18.000,00	1.081,95	18.000,00	100,00	0,05%
613323	012	Izdaci za usluge odvoza smeća	11.020,00	2.423,32	11.020,00	100,00	0,03%
613324	012	Izdaci za uslugeodržavanječistoće - ZKP	499.000,00	144.887,58	499.000,00	100,00	1,36%
613327	012	Izdaci za provođenje obavezne DDD	7.200,00	0,00	7.200,00	100,00	0,02%
<b>613400</b>		<b>Nabavka materijala i sitnog inventara</b>	<b>110.350,00</b>	<b>8.880,42</b>	<b>111.000,00</b>	<b>100,59</b>	<b>0,30%</b>
613411	012	Izdaci za obrasce i papir	14.300,00	1.355,10	14.300,00	100,00	0,04%
613412	012	Izdaci za kompjuterskimaterijal	13.500,00	45,16	13.500,00	100,00	0,04%
613413	012	Izdaci za obrazovanjekadrova	7.750,00	2.541,16	8.400,00	108,39	0,02%
613416	012	Sitniinventar	4.400,00	0,00	4.400,00	100,00	0,01%
613417	012	Kancelarijskimaterijal	9.300,00	4.836,00	9.300,00	100,00	0,03%
613418	012	Auto gume	7.100,00	0,00	7.100,00	100,00	0,02%
613419	012	Izdaci za ostali administrativni materijal	7.200,00	0,00	7.200,00	100,00	0,02%
613481	012	Izdaci za odjeću, uniforme i platno	24.000,00	0,00	24.000,00	100,00	0,07%
613484	012	Materijal za čišćenje	6.200,00	103,00	6.200,00	100,00	0,02%
613488	012	Matične knjige i ostali obrasci	16.600,00	0,00	16.600,00	100,00	0,05%

# SLUŽBENI GLASNIK

<b>613500</b>		<b>Izdaci za usluge prijevoza i goriva</b>	<b>126.100,00</b>	<b>5.709,91</b>	<b>127.100,00</b>	<b>100,79</b>	<b>0,35%</b>
613511	012	Benzin	53.000,00	1.906,64	53.500,00	100,94	0,15%
613512	012	Dizel	60.000,00	2.599,61	60.000,00	100,00	0,16%
613513	012	Motornoulje	3.400,00	270,00	3.400,00	100,00	0,01%
613523	012	Registracijamotornihvozila	9.700,00	933,66	9.700,00	100,00	0,03%
613524	012	Izdaci za prevozljudi	0,00	0,00	500,00	N/A	0,00%
<b>613600</b>		<b>Unajmljivanjaimovine, opremeinmaterijalneimovine</b>	<b>23.200,00</b>	<b>2.389,08</b>	<b>23.200,00</b>	<b>100,00</b>	<b>0,06%</b>
613611	012	Unajmljivanjeprostoraizgrada	14.700,00	760,50	14.700,00	100,00	0,04%
613621	012	Unajmljivanjeopreme-višefunkcijskogkopiraparata	8.500,00	1.628,58	8.500,00	100,00	0,02%
<b>613700</b>		<b>Izdaci za tekućeodržavanje</b>	<b>2.139.800,00</b>	<b>13.680,49</b>	<b>2.041.200,00</b>	<b>95,39</b>	<b>5,56%</b>
613712	012	Materijal za popravak i održavanje opreme	29.000,00	0,00	29.000,00	100,00	0,08%
613713	012	Materijal za popravak i održavanje vozila	25.000,00	2.867,50	25.000,00	100,00	0,07%
613714	012	Materijal za popravak i održavanje cesta, mostova, nasipa	1.500,00	0,00	1.500,00	100,00	0,00%
613721	012	Usluge popravka i održavanje zgrada	35.700,00	2.863,62	35.700,00	100,00	0,10%
613722	012	Usluge popravka i održavanja opreme	17.500,00	860,00	17.500,00	100,00	0,05%
613723	012	Usluge popravka i održavanja vozila	24.500,00	0,00	24.500,00	100,00	0,07%
613724	012	Uslugepopr. i održ. cesta, mostova, nasipa (Poduzetništvo i Prostorno), Izdaci za održ. putnihprijel., Usluge za prov. hitnihmjera u tokudjel. prir. idrugenes., Održavanjehorizontalneivertikalnesignalizacije, Košenje,sječenjeiuklanjanjedrveća,granairastinjauzfrekventnelokalneinekategorisaneputevenapodručju Grada Srebrenik	270.000,00	0,00	270.000,00	100,00	0,74%
613724	0221	Usluge poprav. i održ. cesta, mostova, nasipa (Poduzetništvo)	200.000,00	0,00	200.000,00	100,00	0,55%
613724	0227	Usluge poprav. i održ. cesta, mostova, nasipa (Poduzetništvo)	25.000,00	0,00	25.000,00	100,00	0,07%
613724	0323	Usluge popravka i održavanja cesta, mostova, nasipa, sanaciju šetališta i spomen obilježja u Gradu Srebrenik (Prostorno)	80.000,00	0,00	80.000,00	100,00	0,22%
613724	0321	Usluge poprav. i održ. cesta, mostova, nasipa, sanaciju šetališta i spomen obilježja u Gradu Srebrenik (Prostorno),	50.000,00	0,00	50.000,00	100,00	0,14%
613724	0222	Usluge za prov. hitnihmjera u tokudjel. prir. idrugenes., Usluge zaprovođenjepreventivnihmjerazaštiteispaš. (Služba CZ)	230.000,00	0,00	230.000,00	100,00	0,63%
613725	0660	Usluge popravka i održ. vodovoda i kanal.,	60.000,00	0,00	60.000,00	100,00	0,16%
613726	012	Uslugeodržavanjauičnerasvjete	100.000,00	0,00	100.000,00	100,00	0,27%
613727	012	Izdaci za opravku i održavanje objekata MZ, Izdaci za održavanje vozila PVJ, Regulacija i san. korita r.Tinje u MP: Srebrenik, Tinja, D.Potok i Špionica, Usluge održavanja sistema protugradne zaštite na području Grada Srebrenik, Sanacija i čišćenje uređenog korita vodotoka I i II kategorije, Izdaci za čišćenje vodotoka, za sanaciju klizišta u Gradu Srebrenik, Uređenje poljoprivrednog zemljišta na području Grada Srebrenik	331.600,00	1.089,37	303.000,00	91,38	0,83%
613727	041	Regulacija i san. korita r.Tinje u MP: Srebrenik, Tinja, D.Potok i Špionica, Sanacija klizišta u Gradu Srebrenik	400.000,00	0,00	400.000,00	100,00	1,09%
613727	0323	Usluge za uređenje grada	100.000,00	6.000,00	30.000,00	30,00	0,08%
613727	040	Održavanje sistema protugradne zaštite na području Grada Srebrenik, Sanacija i čišćenje uređenog korita vodotoka I i II kategorije	145.000,00	0,00	145.000,00	100,00	0,40%
613727	0324	Usluge za uređenje grada, Izdaci za održ. video nadzora u gradu	15.000,00	0,00	15.000,00	100,00	0,04%

# SLUŽBENI GLASNIK

<b>613800</b>		<b>Izdaci osiguranja, bankarskih usluga i usluga platnog prometa</b>	<b>23.300,00</b>	<b>4.004,33</b>	<b>23.300,00</b>	<b>100,00</b>	<b>0,06%</b>
613811	012	Osiguranjeimovine	3.500,00	746,25	3.500,00	100,00	0,01%
613813	012	Osiguranjevozila	8.500,00	2.344,08	8.500,00	100,00	0,02%
613814	012	Osiguranjezaposlenih - kolektivnoosiguranje	5.200,00	114,00	5.200,00	100,00	0,01%
613821	012	Izdacibankarskih usluga	6.100,00	800,00	6.100,00	100,00	0,02%
<b>613900</b>		<b>Ugovorene i druge posebne usluge</b>	<b>1.728.250,00</b>	<b>185.707,64</b>	<b>2.170.300,00</b>	<b>125,58</b>	<b>5,92%</b>
613911	012	Uslugemedija, Uslugemedijasnimanasjednicagradskogvijeća	20.700,00	0,00	20.700,00	100,00	0,06%
613912	012	Uslugeštampa	11.400,00	110,00	11.400,00	100,00	0,03%
613914	012	Uslugereprezentacije	55.000,00	13.559,90	55.000,00	100,00	0,15%
613915	012	Ugovorene usluge - AngažovanjeVeterinarske stanice za potrebe propisnog zbrinjavanja i preventivne zaštite pasulalica	80.000,00	17.455,00	80.000,00	100,00	0,22%
613916	012	Usluge objavljivanja tendera i oglasa i drugo	44.300,00	15.917,30	44.300,00	100,00	0,12%
613922	012	Uslugestručnog obrazovanja	7.500,00	1.090,01	7.500,00	100,00	0,02%
613924	012	Izdaci za stručne ispite	1.800,00	0,00	2.700,00	150,00	0,01%
613927	052	Izdaci po projektu ECCO ALLY CITIES	0,00	0,00	300.000,00	N/A	0,82%
613927	012	Izdaci po projektu ECCO ALLY CITIES	0,00	0,00	50.000,00	N/A	0,14%
613931	012	Izdaci za knjigovodstvene usluge	0,00	0,00	250,00	N/A	0,00%
613934	012	Izdaci za hardverske i softverske usluge - Nabavka software-a	50.000,00	3.808,35	50.400,00	100,80	0,14%
613935	012	Ostale stručne usluge, korištenje pravne baze	420,00	0,00	420,00	100,00	0,00%
613937	012	Izdaci za usluge vještačenja	8.700,00	0,00	8.700,00	100,00	0,02%
613941	012	Primarna općazdravstvena zaštita - sistematski pregledu poslenih	11.200,00	10.062,00	11.200,00	100,00	0,03%
613949	012	Izdaci za sistematski pregled profesionalnih vatrogasaca	2.500,00	1.719,90	2.500,00	100,00	0,01%
613950	012	Redovne analize zdravstvene ispravnosti vodesajavnih česama	4.000,00	0,00	4.000,00	100,00	0,01%
613961	012	Zatezke kamate	50.000,00	0,00	50.000,00	100,00	0,14%
613962	012	Troškovi spora	50.000,00	1.485,04	50.000,00	100,00	0,14%
613973	012	Izdaci za volonterski rad - za volonere u JU OŠ i MSŠ	7.750,00	0,00	7.750,00	100,00	0,02%
613974	012	Izdaci za rad komisija	161.400,00	8.996,44	161.400,00	100,00	0,44%
613975	012	Izdaci za naknade Gradskim vijećnicima - Paušal	388.900,00	57.384,00	388.900,00	100,00	1,06%
613976	012	Ostali izdaci za druge samostalne djelatnosti	62.000,00	7.143,40	62.000,00	100,00	0,17%
613976	0222	Ostali izdaci za druge samostalne djelatnosti	15.000,00	0,00	15.000,00	100,00	0,04%
613979	012	Posebna nakn. za podsticanje rehab. i zapoš. osoba sa invaliditetom	6.500,00	0,00	6.500,00	100,00	0,02%
613983	012	Posebna naknada na doh. za zaštitu od pri. i drugih nesreća	22.030,00	4.155,25	22.030,00	100,00	0,06%
613986	012	Doprinosi za zdravstveno osiguranje iz primitaka od druge samostalne djelatnosti i povr. samost. rada	27.150,00	3.403,71	27.150,00	100,00	0,07%
613987	012	Doprinosi za PIO na prim. od druge sam. djel. i povr. sam. rada	39.550,00	5.105,73	39.550,00	100,00	0,11%
613988	012	Porez na dohodak od druge samost. djelat. i povrem. samost. rada	61.950,00	8.169,25	61.950,00	100,00	0,17%

# SLUŽBENI GLASNIK

613991	012	Ostale nespomenute usluge iz područja Obilježavanje Dana Grada, Izdaci za rušenje bespravno izgrađenih objekata, označavanje zatvorenog gradilišta, mjerenje buke drugo po nalogu inspekcije, arhiviranje dokum., nadzorni audit ISO stand., konsultantske usluge, održavanje WEB str. drugo, Izdaci za izradu projektno-planske dokum., nadzori i revizije, Izdaci za takse, dozvole, konsult. usl. isl., Obilj. godišnjica memor. datuma, Izdaci za međun. saradnju s prijateljskim općinama i drugim institucijama, Članarina za Savez općina i Gradova, Ostale nespomenute usluge učešće u nastajanjima, Izdaci za akcidentne situacije, Mapiranje energetskih i drugih objekata	386.700,00	26.142,36	477.200,00	123,40	1,30%
613991	062	Izdaci za izradu projektno-planske dokum., nadzori i revizije	20.000,00	0,00	20.000,00	100,00	0,05%
613991	040	Izdaci za izradu projektno-planske dokum., nadzori i revizije	6.000,00	0,00	6.000,00	100,00	0,02%
613991	0322	Izrada Regulatornog plana	15.800,00	0,00	15.800,00	100,00	0,04%
613991	0325	Izrada Regulatornog plana	10.000,00	0,00	10.000,00	100,00	0,03%
613991	0323	Izdaci za izradu projektno-planske dokum., nadzori i revizije	50.000,00	0,00	50.000,00	100,00	0,14%
613991	0222	Izdaci za izradu projektno-planske dokumentacije, nadzor i revizije	20.000,00	0,00	20.000,00	100,00	0,05%
613994	0222	Sred. za pripremu, obuku i vježbe struktura CZ i Sred. za učešće u provođenju prev. mjera zaštite i spaš.	30.000,00	0,00	30.000,00	100,00	0,08%
<b>614000</b>		<b>TEKUĆI TRANSFERI I DRUGI TEKUĆI RASHODI</b>	<b>5.510.980,00</b>	<b>838.579,66</b>	<b>5.374.210,00</b>	<b>97,52</b>	<b>14,65%</b>
<b>614100</b>		<b>Tekući transferi drugim nivoima vlasti</b>	<b>335.000,00</b>	<b>46.684,93</b>	<b>335.000,00</b>	<b>100,00</b>	<b>0,91%</b>
614121	012	Tran. za kulturu-"OGUS", Dani povelje i ostale kulturne man.	60.000,00	27.000,00	60.000,00	100,00	0,16%
614124	012	Naknade izbornoj komisiji i ostali troškovi	145.000,00	12.184,93	145.000,00	100,00	0,40%
614124	041	Naknade izbornoj komisiji i ostali troškovi	100.000,00	0,00	100.000,00	100,00	0,27%
614181	012	Tran. za Centar za socijalni rad, Jednokratne soc. novč. pomoći, Održ. kuće za djecu sa posebnim potrebama i Učešće u suf. zapoš. struč. osoba sa FZZ	30.000,00	7.500,00	30.000,00	100,00	0,08%
<b>614200</b>		<b>Tekući transferi pojedincima</b>	<b>2.046.500,00</b>	<b>371.406,94</b>	<b>1.221.500,00</b>	<b>59,69</b>	<b>3,33%</b>
614231	012	Jednokratne novčane pomoći i pomoć za Rome-stanbeno zbrinjavanje	33.000,00	0,00	33.000,00	100,00	0,09%
614231	040	Isplata novčanih pomoći za dženaze-transfer pojedincima	0,00	0,00	30.000,00	N/A	0,08%
614231	041	Isplata za roditeljenjegovatelje	900.000,00	299.687,25	0,00	0,00	0,00%
614232	012	Izdaci za RVI, članove porodica poginulih boraca i DP OS RBiH	40.000,00	9.450,00	40.000,00	100,00	0,11%
614232	040	Izdaci za RVI, članove porodica poginulih boraca i DP OS RBiH (sred. kantona)	118.000,00	15.339,75	118.000,00	100,00	0,32%
614233	012	Pomoć za raseljena lica i pomoć za održivi povratak	10.000,00	1.616,86	10.000,00	100,00	0,03%
614234	012	Isplata stipendija	150.000,00	0,00	150.000,00	100,00	0,41%
614239	012	Ostali transferi pojedincima- Obilježavanje Dana Grada, Izdaci za naknade po sudskim i vanjskim nagodbama, Podsticaj poljoprivrednoj proizvodnji, Za registraciju novih obrta, Pomoći po zahtjevima, Novčanapomoć porod. novorođenčadi sa podr. Grada, Subv. koris. soc. stanov. po projektu CEB II, Tekući tran. Pojedincima- Pomoć u liječenju teških bolesti	482.500,00	33.452,92	532.500,00	110,36	1,45%
614239	0222	Ostali transferi pojedincima - Za obilježavanje dana CZ	10.000,00	0,00	5.000,00	50,00	0,01%
614239	040	Ostali tran. pojed.-Sub. kor. soc. stan. po proj. CEB II (sr. Kan)	10.000,00	0,00	10.000,00	100,00	0,03%
614239	044	Ostali tran. pojed. - Izdaci po readmisiji	8.000,00	0,00	8.000,00	100,00	0,02%
614239	0322	Povrat sredstava za uređenje GGZ, rentu i drugo	5.000,00	550,00	5.000,00	100,00	0,01%
614241	0222	Trans. za posebne namjene-pri. i druge nesreće-Za san. dijela šteta nastalih pri. i drugom nesrećom, Za troškove preduz. hitnih i prev. mjera zaštite i spaš.	165.000,00	0,00	165.000,00	100,00	0,45%
614244	012	Tekući transferi pojedincima - za sanaciju šteta u poljoprivredi	75.000,00	0,00	75.000,00	100,00	0,20%
614259	012	Izdaci za prošireni oblik zdravstvenog osiguranja	40.000,00	11.310,16	40.000,00	100,00	0,11%

# SLUŽBENI GLASNIK

614300		Tekući transferi neprofitnim organizacijama	2.615.480,00	395.295,02	2.668.480,00	102,03	7,27%
614311	012	JU Centar za kulturu i informisanje-Za tranšu i dopisništvo, i "Uvedimo svako dijete u biblioteku"	437.000,00	109.250,00	437.000,00	100,00	1,19%
614311	012	JU "Centar za kulturu i infor."-Izgradnja spomen sobe učesnicima rata 92-95-Izrada monografije Srebrenik 92-95, Izrada projektnog zadatka prirodno i kulturno-historijskog nasljeđa zapadnog dijela Majevice", Obiljež. Dana Grada, Mapiranjeenergetskisiromašnihdomaćinstava	90.000,00	0,00	90.000,00	100,00	0,25%
614311	012	Tekućitransferineprofitnim org. - Sportskisavez	80.000,00	20.000,01	80.000,00	100,00	0,22%
614311	012	Program podrške za ostale sportske klubove, uspješne sportiste, organizaciju sportskih projekata i manifestacija	210.000,00	0,00	210.000,00	100,00	0,57%
614311	012	Sportski klubovi (OFK, OK, OKK "Gradina")	295.000,00	0,00	295.000,00	100,00	0,80%
614311	012	Održ. gradskog stadiona i održ. ostalih sportskih terena	16.200,00	13.800,00	16.200,00	100,00	0,04%
614311	012	JU Sportsko rekreativni centar, za izmirenje poreza i dopr. po osnovu plaća i naknada i Za zakup prostora za Sportskeklubove	70.000,00	15.000,00	70.000,00	100,00	0,19%
614311	012	Tekućitrans. nepr. org.- Boračkimudruženjima (ORVI, O PŠ i PB, O PŠ i PB 92-95 UDB, JOB Unijaveterana, UBNOR-a, UD i VDR-a HVO, "PolicajciSrebrenika 91-95", UG "OBD OOR-a 92-95", UB "Organizatoraipokretačaoptora", UdruženjePatriotskaligaSrebrenik), Udruženjepenzionera, Crvenikriž Grada Srebrenik, Crvenikriž Grada Srebrenik - za pomoćTurskojSiriji, za Memorijalnicentar Srebrenica-Potočari- za Spomenobilježjeimezarje za žrtvegenocidaiz 1995., Akademijanaukeiumjetnosti BiH iTekući transfer nepr. org.- Turističkazajednica Grada Srebrenik, Tekućitransferi MZ - za tekućeodržavanje, TekućitransferiMjesnimzajednicama za zimskoodržavanjeputeva	600.780,00	71.445,00	603.780,00	100,50	1,65%
614311	012	Vatrogasnodruštvo	27.000,00	6.750,00	27.000,00	100,00	0,07%
614311	012	JU Dječije obdanište i Za predškolski odgoj u područnim školama po MP	415.000,00	103.750,00	415.000,00	100,00	1,13%
614311	012	Sportskeigremaladih	40.000,00	0,00	40.000,00	100,00	0,11%
614311	012	Tekući transferi neprofitnim organizacijama - Mjesnim zajednicama	74.500,00	29.300,00	74.500,00	100,00	0,20%
614311	012	Tekuć transferi neprof. org. - za volontere u JU, JP, DD, DOO	7.000,00	0,00	7.000,00	100,00	0,02%
614311	012	Tekući transf. nepr. org. - Gorska službaspašavanjaSrebrenik	8.000,00	2.000,01	8.000,00	100,00	0,02%
614311	012	Tekući transfer OFK Gradina-za izvršenjesudskihpresuda	0,00	0,00	50.000,00	N/A	0,14%
614319	012	Tekući transferi vjerskim zajednicama - Vjerske zajednice	30.000,00	24.000,00	30.000,00	100,00	0,08%
614323	012	Transfer za parlamentarne političke klubove u GV	90.000,00	0,00	90.000,00	100,00	0,25%
614324	012	Tekući transfer udruž. građana - Za podst. poslovneaktivnosti, Razna udruž., za projekteomladinskihudruženjaivijećemaladih, Za lovačkaudruženja	102.000,00	0,00	102.000,00	100,00	0,28%
614324	0228	Tekući transfer udruž. građana - Za lovačkaudruženja	3.000,00	0,00	3.000,00	100,00	0,01%
614329	012	Grant sredstva za aktivnosti udruž. obrtnika, privred. i poljop.(pčelari, šljivari)	20.000,00	0,00	20.000,00	100,00	0,05%
614329	012	Povrat uplaćenih sredstava MZ za sufinansiranje projekata	0,00	0,00	0,00	N/A	0,00%
614400		<b>Subvencijejavnimpreduzećima</b>	<b>382.000,00</b>	<b>16.233,33</b>	<b>412.000,00</b>	<b>107,85</b>	<b>1,12%</b>
614411	012	Izdaci za odvozsmeća van područja Grada Srebrenik, SubvencioniranjeautobusnihlinijaZahirovići-Tuzla iJasenica-Tuzla	350.000,00	16.233,33	380.000,00	108,57	1,04%
614417	012	JP "Veterinarska stanica" Srebrenik- po Programu preventivne zaštite životinja	32.000,00	0,00	32.000,00	100,00	0,09%
614500		<b>Subvencije privatnim preduzećima i poduzetnicima</b>	<b>30.000,00</b>	<b>0,00</b>	<b>30.000,00</b>	<b>100,00</b>	<b>0,08%</b>
614519	012	Pomoć privrednim društvima u akcidentnim situacijama	30.000,00	0,00	30.000,00	100,00	0,08%
614700		<b>Tekućitransferi u inostranstvo</b>	<b>0,00</b>	<b>0,00</b>	<b>600.000,00</b>	<b>N/A</b>	<b>1,64%</b>

# SLUŽBENI GLASNIK

614731	052	Transfer po projektu ECCO ALLY CITIES	0,00	0,00	600.000,00	N/A	1,64%
<b>614800</b>		<b>Drugi tekućirashodi</b>	<b>102.000,00</b>	<b>8.959,44</b>	<b>107.230,00</b>	<b>105,13</b>	<b>0,29%</b>
614811	012	Naknade za povrat više naplaćenih sredstava	52.000,00	8.959,44	52.000,00	100,00	0,14%
614813	012	Povratneurošenihsredstava	0,00	0,00	5.230,00	N/A	0,01%
614817	012	Izvršenjesudskihpresudairješenja o izvršenju	50.000,00	0,00	50.000,00	100,00	0,14%
<b>615000</b>		<b>KAPITALNI TRANSFERI</b>	<b>1.195.000,00</b>	<b>161.750,00</b>	<b>1.195.000,00</b>	<b>100,00</b>	<b>3,26%</b>
<b>615100</b>		<b>Kapitalni transferi drugim nivoima vlasti i fondovima</b>	<b>650.000,00</b>	<b>150.000,00</b>	<b>650.000,00</b>	<b>100,00</b>	<b>1,77%</b>
615121	012	Kapit. tran. za zdravs.-JZU Dom zdravlja Srebrenik-JZU Dom zdravlja Srebrenik-Za uređenje zgrade Službe hitne medicinske pomoći i uređ. kruga Doma zdravlja, Kapit. Tran. Sudu za nadogradnju zgrade Općinskog suda u Srebreniku, Kapit. Tran. za zdravstvo- Nabavka računarske opreme Dom Zdravlja, Kapit. Tran. nepr. org.-JU za odgoj i obraz. djece predš uzrasta Srbrenik-dogradnja i Kapit. Tran. nepr. org.-JU "Centar za kulturu i informisanje" za rekonstrukciju hola i sanitarnih čvorova,Kapit. tran. za zdravs.-JZU Dom zdravlja Srebrenik-za nabavku RTG uređaja, Kapitalni transfer DVD-u za nabavku cisterne	350.000,00	150.000,00	350.000,00	100,00	0,95%
615121	0222	Kapitalni transfer - Opremanje struktura CZ	0,00	0,00	0,00		0,00%
615130	0322	Kapitalni transfer-Rekonstrukcija raskrsnice ceste M1.8 Srebrenik	300.000,00	0,00	300.000,00		
<b>615200</b>		<b>Kapitalnitransferipojedincima</b>	<b>115.000,00</b>	<b>3.000,00</b>	<b>115.000,00</b>	<b>100,00</b>	<b>0,31%</b>
615211	012	Učešće Grada u implementaciji strateških projekata, Rješavanje stambenih pitanja boračkih populacija	45.000,00	3.000,00	45.000,00	100,00	0,12%
615211	040	Rješavanje stambenih pitanja boračkih populacija (sredstva od kantona)	70.000,00	0,00	70.000,00	100,00	0,19%
<b>615300</b>		<b>Kapitalnitransferineprofitnimoragnizacijama</b>	<b>430.000,00</b>	<b>8.750,00</b>	<b>430.000,00</b>	<b>100,00</b>	<b>1,17%</b>
615311	012	Kapitalni transferi neprofitnim oragnizacijama-Učešće Grada u implementaciji strateških projekata, za izgradnju, opravku, san. i održ. Spomen obilježja u MZ 1992-1995, održ., opravka i sanac. mezarja/grobalja Š/PB i sanac. Spomen kosturnice 1941-1945, Medžlis IZ Srebrenik-za infrastruk. radove, Rješavanje stambenog pitanja romske popul. u Špionici, JU "Centar za kulturu i infor."-Za provođenje mjera energ. efikasnosti na objektu JU Centar za kulturu i informisanje Srebrenik, Za renoviranje kino sale i sanaciju krova Doma kulture-izmirenje obaveza po osnovu kreditnog zaduženja, JU Sportsko-rekreativni centar - Za sanaciju poda i izvod. građevinskih radova -izmirenje obaveza po osnovu kreditnog zaduženja, Kapitalni transfer - Nabavka vozila za boračka udruženja OBDOR 92-95 i RVI, Kapit. transfer - JU "Centar za kulturu i informisanje" - za snimanje filma, Kapitalni transferi MZ-ma, Kapitalni tran. nepr.org. -sportskim klubovima-za infrastrukturne radove	430.000,00	8.750,00	430.000,00	100,00	1,17%
615410	012	Kapitalni transfer - JP ViK Srebrenik za uspostavljanje DMA zone	0,00	0,00	0,00	N/A	0,00%
<b>616000</b>		<b>IZDACI ZA KAMATE I OSTALE NAKNADE</b>	<b>46.200,00</b>	<b>19.288,67</b>	<b>46.200,00</b>	<b>100,00</b>	<b>0,13%</b>
<b>616200</b>		<b>Izdaci za inostranekamate</b>	<b>30.000,00</b>	<b>14.160,23</b>	<b>30.000,00</b>	<b>100,00</b>	<b>0,08%</b>
616212	012	Izdaci za kamate na kredite odobrene od finans. Instit. -Saudijski fond za razvoj	30.000,00	14.160,23	30.000,00	100,00	0,08%
<b>616300</b>		<b>Kamate nadomaćepozajmljivanje</b>	<b>16.200,00</b>	<b>5.128,44</b>	<b>16.200,00</b>	<b>100,00</b>	<b>0,04%</b>
616331	012	Kamate na pozajmice od domaćih finansijskih institucija	16.200,00	5.128,44	16.200,00	100,00	0,04%
<b>820000</b>		<b>II - KAPITALNI IZDACI</b>	<b>15.068.600,00</b>	<b>566.834,37</b>	<b>16.610.600,00</b>	<b>110,23</b>	<b>45,28%</b>

# SLUŽBENI GLASNIK

821000		IZDACI ZA NABAVKU STALNIH SREDSTAVA	14.474.800,00	359.518,71	16.016.800,00	110,65	43,66%
821100		<b>Nabavkazemljišta</b>	<b>895.000,00</b>	<b>0,00</b>	<b>895.000,00</b>	<b>100,00</b>	<b>2,44%</b>
821111	012	Nabavkazemljišta-Izuzimanjezemljišta-rješavanjeimovinskihodosaza regulacijukorita r. Tinjeiostalihimovinskihodosazemljištaiobjekata	200.000,00	0,00	200.000,00	100,00	0,55%
821111	0323	Nabavkazemljišta - Izuzimanjezemljišta	175.000,00	0,00	175.000,00	100,00	0,48%
821111	0320	Nabavkazemljišta - Izuzimanjezemljišta	50.000,00	0,00	50.000,00	100,00	0,14%
821111	041	Nabavkazemljišta - Izuzimanjezemljišta	150.000,00	0,00	150.000,00	100,00	0,41%
821111	040	Nabavkazemljišta - Izuzimanjezemljišta	150.000,00	0,00	150.000,00	100,00	0,41%
821113	012	Hidrogeološkaistraživanjiaizvođenjeradova u MP: Tinja, D. Potok, Srebrenik, Rapatnica, SladnaiŠpionica	100.000,00	0,00	100.000,00	100,00	0,27%
821113	062	Hidrogeološkaistraživanjiaizvođenjeradova u MP: Tinja, D. Potok, Srebrenik, Rapatnica, SladnaiŠpionica	70.000,00	0,00	70.000,00	100,00	0,19%
821200		<b>Nabvakrađevina</b>	<b>7.569.000,00</b>	<b>222.326,49</b>	<b>8.234.000,00</b>	<b>108,79</b>	<b>22,45%</b>
821210	012	Za izgradnjuposlovne zone	50.000,00	0,00	150.000,00	300,00	0,41%
821210	041	Za izgradnjuposlovne zone	200.000,00	0,00	230.000,00	115,00	0,63%
821210	0221	Za izgradnjuposlovne zone	100.000,00	0,00	100.000,00	100,00	0,27%
821210	012	Izgradnja fotonaponske elektrane Grad Srebrenik	30.000,00	0,00	30.000,00	100,00	0,08%
821210	041	Izgradnja fotonaponske elektrane Grad Srebrenik	19.000,00	0,00	19.000,00	100,00	0,05%
821211	012	Izdaci za izg. novog Vatrog. doma	260.000,00	9.845,55	260.000,00	100,00	0,71%
821211	040	Izdaci za izg. novog Vatrog. doma	0,00	0,00	0,00	N/A	0,00%
821213	012	Izgradnjapretovarno-kompresionestanice	5.000,00	0,00	5.000,00	100,00	0,01%
821213	040	Izgradnjapretovarno-kompresionestanice	100.000,00	0,00	100.000,00	100,00	0,27%
821213	0326	Izgradnja toplovoda i unapređenje rada kotlovskog postrojenja	10.000,00	0,00	10.000,00	100,00	0,03%
821213	012	Izgradnja sportskih poligona, sportskih terena i pratećih objekata	80.000,00	0,00	80.000,00	100,00	0,22%
821213	041	Izgradnja sportskih poligona, sportskih terena i pratećih objekata	80.000,00	0,00	50.000,00	62,50	0,14%
821213	0324	Izgradnja i uređenje dječijih igrališta i poligona	40.000,00	0,00	40.000,00	100,00	0,11%
821213	0325	Izgradnja i uređenje dječijih igrališta i poligona	50.000,00	0,00	50.000,00	100,00	0,14%
821220	012	Uređenje objekata i infrastrukture u zoni sporta i rekreacije u Gradu Srebrenik	400.000,00	0,00	400.000,00	100,00	1,09%
821220	041	Uređenje objekata i infrastrukture u zoni sporta i rekreacije u Gradu Srebrenik	420.000,00	0,00	420.000,00	100,00	1,14%
821221	012	Vanjskarasvjeta	34.000,00	0,00	34.000,00	100,00	0,09%
821221	041	Vanjskarasvjeta	36.000,00	0,00	36.000,00	100,00	0,10%
821221	040	Izgradnja ograde oko pravoslavne crkve Sv.Petra i Pavla Jasenica	15.000,00	0,00	0,00	0,00	0,00%
821221	012	Izgradnja ograde oko pravoslavne crkve Sv.Petra i Pavla Jasenica	15.000,00	0,00	0,00	0,00	0,00%
821222	0322	Puteviimostovi - izgradnja	120.000,00	0,00	120.000,00	100,00	0,33%
821222	012	Izgradnjapasarele	150.000,00	0,00	50.000,00	33,33	0,14%
821222	041	Izgradnjapasarele	150.000,00	0,00	150.000,00	100,00	0,41%
821224	012	Objektivodovodaikanalizacije	536.560,00	47.452,44	536.560,00	100,00	1,46%
821224	062	Objektivodovodaikanalizacije	698.440,00	0,00	698.440,00	100,00	1,90%
821224	0226	Objektivodovodaikanalizacije	350.000,00	65.028,50	350.000,00	100,00	0,95%
821224	041	Objektivodovodaikanalizacije	1.275.000,00	0,00	1.275.000,00	100,00	3,48%
821224	040	Objektivodovodaikanalizacije	1.805.000,00	0,00	2.500.000,00	138,50	6,81%

# SLUŽBENI GLASNIK

821224	0322	Objektivodovodaikanalizacije	505.000,00	100.000,00	505.000,00	100,00	1,38%
821225	012	Izgradnjaspomenika	5.000,00	0,00	5.000,00	100,00	0,01%
821225	041	Izgradnjaspomenika	30.000,00	0,00	30.000,00	100,00	0,08%
<b>821300</b>		<b>Nabavkaopreme</b>	<b>507.400,00</b>	<b>67.858,83</b>	<b>729.400,00</b>	<b>143,75</b>	<b>1,99%</b>
821311	012	Namještaj	113.400,00	0,00	158.400,00	139,68	0,43%
821311	041	Namještaj	16.400,00	0,00	16.400,00	100,00	0,04%
821312	012	Kompjuterskaoprema	30.500,00	0,00	30.500,00	100,00	0,08%
821312	040	Kompjuterskaoprema	5.000,00	0,00	5.000,00	100,00	0,01%
821312	041	Kompjuterskaoprema	6.600,00	0,00	6.600,00	100,00	0,02%
821321	012	Motorna vozila za Službe Grada i Nabavka kombi vozila za potrebe boračkih kategorija po zaključku Gradskog vijeća	40.000,00	0,00	40.000,00	100,00	0,11%
821353	012	Nabavka senzorne sobe i didaktičkih sredstava za potrebe Udruženja "Spektar" Srebrenik	25.000,00	0,00	25.000,00		
821360	012	Nabavka opreme za potrebe Gradskih službi	10.000,00	0,00	10.000,00	100,00	0,03%
821361	012	Opremanje Službe CZ, Gradskog štaba CZ i Operativnog centra CZ	20.000,00	67.858,83	20.000,00	100,00	0,05%
821361	040	Opremanje Službe CZ, Gradskog štaba CZ i Operativnog centra CZ	0,00	0,00	77.000,00	N/A	0,21%
821361	0222	Opremanje struktura CZ - štab CZ, Operativni centar CZ	130.000,00	0,00	130.000,00	100,00	0,35%
821371	012	Ugrađena oprema - nabavka eksterne baterije za Geodetsku službu	2.000,00	0,00	2.000,00	100,00	0,01%
821373	0321	Mehanička oprema - Nabavka opreme za naplatu parkiranja	100.000,00	0,00	200.000,00	200,00	0,55%
821381	0225	Za nabavku opreme- za vatrogasce	8.500,00	0,00	8.500,00	100,00	0,02%
<b>821500</b>		<b>Nabavka stalnih sredstava u obliku prava</b>	<b>30.000,00</b>	<b>0,00</b>	<b>30.000,00</b>	<b>100,00</b>	<b>0,08%</b>
821512	012	Nabavka softvera sa odgovarajućim brojem licenci za korištenje	30.000,00	0,00	30.000,00	100,00	0,08%
<b>821600</b>		<b>Rekonstrukcijaiinvesticiono održavanje</b>	<b>5.473.400,00</b>	<b>69.333,39</b>	<b>6.128.400,00</b>	<b>111,97</b>	<b>16,71%</b>
821610	040	Izdaci za projekte iz ekoloških naknada	275.000,00	0,00	275.000,00	100,00	0,75%
821610	052	Izdaci po projektu ECCO ALLY CITIES	0,00	0,00	600.000,00	N/A	1,64%
821610	012	Izdaci po projektu ECCO ALLY CITIES	0,00	0,00	100.000,00	N/A	0,27%
821611	041	Rekonstrukcija postojeće zgrade JU Cenatr za socijalni rad Srebrenik	38.300,00	0,00	38.300,00	100,00	0,10%
821611	012	Rekonstrukcija postojeće zgrade JU Cenatr za socijalni rad Srebrenik	10.000,00	0,00	10.000,00	100,00	0,03%
821612	012	Rekonstrukcija cesta imostova	967.657,00	0,00	967.657,00	100,00	2,64%
821612	0221	Rekonstrukcija cesta imostova	1.262.343,00	51.081,39	1.262.343,00	100,00	3,44%
821612	0226	Rekonstrukcija cesta imostova	0,00	0,00	0,00	N/A	0,00%
821612	040	Rekonstrukcija cesta imostova	474.300,00	0,00	474.300,00	100,00	1,29%
821612	041	Rekonstrukcija cesta imostova	1.070.000,00	0,00	1.070.000,00	100,00	2,92%

# SLUŽBENI GLASNIK

821612	0224	Rekonstrukcija cesta imostova	30.000,00	0,00	30.000,00	100,00	0,08%
821612	0321	Rekonstrukcija cesta imostova	500.000,00	0,00	400.000,00	80,00	1,09%
821612	0320	Rekonstrukcija cesta imostova	10.000,00	0,00	10.000,00	100,00	0,03%
821612	0322	Rekonstrukcija cesta imostova	300.000,00	0,00	300.000,00	100,00	0,82%
821612	0324	Rekonstrukcija cesta imostova	46.000,00	0,00	146.000,00	317,39	0,40%
821619	012	Revitalizacija šireg kompleksa Starog grada "Gradina" Srebrenik	30.000,00	0,00	30.000,00	100,00	0,08%
821629	012	Sanacija, uređenje i opremanje objekata sporta i rekreacije na području Grada Srebrenik, Rekonstrukcija, uređenje i s	414.800,00	18.252,00	414.800,00	100,00	1,13%
821629	040	Sanacija, uređenje i opremanje objekata sporta i rekreacije na području Grada Srebrenik	45.000,00	0,00	0,00	0,00	0,00%
<b>822000</b>		<b>IZDACI ZA FINANSIJSKU IMOVINU</b>	<b>0,00</b>	<b>-1,00</b>	<b>0,00</b>	<b>N/A</b>	<b>0,00%</b>
<b>822200</b>		<b>Pozajmljivanja pojedincima i neprofitnim organizacijama</b>	<b>0,00</b>	<b>-1,00</b>	<b>0,00</b>	<b>N/A</b>	<b>0,00%</b>
<b>823000</b>		<b>IZDACI ZA OTPLATE DUGOVA</b>	<b>593.800,00</b>	<b>207.316,66</b>	<b>593.800,00</b>	<b>100,00</b>	<b>1,62%</b>
<b>823100</b>		<b>Otplatedugovaprimljenihkrozdržavu</b>	<b>282.000,00</b>	<b>123.785,20</b>	<b>282.000,00</b>	<b>100,00</b>	<b>0,77%</b>
823111	012	Otplate finansijskim institucijama - Razvojna banka FBiH, Saudijski fond	282.000,00	123.785,20	282.000,00	100,00	0,77%
<b>823300</b>		<b>Otplatedomaćegpozajmljivanja</b>	<b>311.800,00</b>	<b>83.531,46</b>	<b>311.800,00</b>	<b>100,00</b>	<b>0,85%</b>
823331	012	Otplatedomaćimfinansijskiminstitucijama	311.800,00	83.531,46	311.800,00	100,00	0,85%
<b>600000</b>		<b>III - TEKUĆA REZERVA</b>	<b>130.000,00</b>	<b>8.700,00</b>	<b>130.000,00</b>	<b>100,00</b>	<b>0,35%</b>
600000	012	Tekućarezerva	130.000,00	8.700,00	130.000,00	100,00	0,35%
		<b>UKUPNO: I + II +III</b>	<b>34.110.110,00</b>	<b>3.426.656,84</b>	<b>36.683.940,00</b>	<b>107,55</b>	<b>100,00%</b>
		<b>BROJ ZAPOSLENIH (147)</b>					

# SLUŽBENI GLASNIK

## BUDŽET ZA 2026. GODINU PREDSTAVLJEN PO ORGANIZACIONOJ KLASIFIKACIJI u KM

Organiza c. Klasifik.	NAZIV ORGANIZACIJE	Budžet za 2026. godinu	Ostvarenoza 01.01 - 31.03. 2026. god.	IZMJENE I DOPUNE BUDŽETA ZA 2026.G.	Index (5/3) x 100	% učešća
1	2	3	4	5	6	7
<b>01</b>	<b>GRAD SREBRENIK</b>					
01 01001	Gradskovijeće	1.015.300,00	98.337,98	1.015.300,00	100,00	2,90%
01 01002	Služba za finansije i inspekcijski nadzor	1.009.450,00	168.319,20	1.009.450,00	100,00	2,88%
01 01003	Služba za geodetske poslove i katastar nekretnina	1.087.750,00	131.527,30	1.087.750,00	100,00	3,10%
01 01004	Gradskopravobranilaštvo	389.190,00	49.494,07	389.190,00	100,00	1,11%
01 01005	Služba za opću upravu i zajedničke poslove	2.029.950,00	326.368,04	2.074.950,00	102,22	5,92%
01 01006	Služba za poduzetništvo, lokalni razvoj i investicije	12.962.170,00	519.623,07	13.824.670,00	106,65	39,43%
01 01007	Stručnaslužbagradonačelnika	939.380,00	180.697,47	939.380,00	100,00	2,68%
01 01008	Služba za prostorno uređenje i zaštitu okolice	6.335.800,00	441.730,50	7.945.800,00	125,41	22,66%
01 01009	Služba za BIZ i društvene djelatnosti	3.976.480,00	680.578,77	3.984.480,00	100,20	11,36%
01 01010	Služba zaciivilnuzaštitu	2.367.800,00	353.533,18	2.367.800,00	100,00	6,75%
01 01011	Stručnaslužbagradskogvijeća	287.500,00	42.770,31	287.500,00	100,00	0,82%
01 01012	Služba za internureviziju	137.850,00	15.730,55	137.850,00	100,00	0,39%
	<i>Ukupno Grad Srebrenik</i>	<i>32.538.620,00</i>	<i>3.008.710,44</i>	<i>35.064.120,00</i>	<i>107,76</i>	<i>100,00%</i>
<b>02</b>	<b>JU CENTAR ZA SOCIJALNI RAD SREBRENIK</b>					
02 02001	<i>JU Centar za socijalni rad Srebrenik</i>	<i>1.571.490,00</i>	<i>417.947,40</i>	<i>1.619.820,00</i>	<i>103,08</i>	<i>4,62%</i>
	<b>Ukupno GRAD SREBRENIK i JU CENTAR ZA SOCIJALNI RAD SREBRENIK</b>	<b>34.110.110,00</b>	<b>3.426.657,84</b>	<b>36.683.940,00</b>	<b>107,55</b>	

# SLUŽBENI GLASNIK

## BUDŽET ZA 2026. GODINU PREDSTAVLJEN PO FUNKCIONALNOJ KLASIFIKACIJI u KM

Func. kod	FUNKCIONALNA KLASIFIKACIJA	Budžet za 2026. godinu	Ostvareno za 01.01 - 31.03.2026. god.	IZMJENE I DOPUNE BUDŽETA ZA 2026. G.	Index (5/3) x 100	% učešća
1	2	3	4	5	6	7
<b>0100</b>	<b>OPĆE JAVNE USLUGE</b>	<b>6.932.820,00</b>	<b>1.178.339,13</b>	<b>6.987.920,00</b>	<b>100,79</b>	<b>19,05%</b>
0111	Izvršni i zakonodavni organi	2.130.680,00	299.405,76	2.130.680,00	100,00	5,81%
0112	Financijski i fiskalni poslovi	927.100,00	159.759,76	924.100,00	99,68	2,52%
0133	Ostale opće usluge	52.000,00	8.959,44	52.000,00	100,00	0,14%
0161	Opće javne službe	3.183.040,00	483.608,84	3.241.140,00	101,83	8,84%
0171	Transakcije vezane za javni dug	640.000,00	226.605,33	640.000,00	100,00	1,74%
<b>0200</b>	<b>ODBRANA</b>	<b>2.276.600,00</b>	<b>329.316,16</b>	<b>2.276.600,00</b>	<b>100,00</b>	<b>6,21%</b>
0220	Civilna odbrana	1.508.300,00	253.566,49	1.431.300,00	94,89	3,90%
0251	Zaštita od prirodnih nepogoda	768.300,00	75.749,67	845.300,00	110,02	2,30%
<b>0300</b>	<b>JAVNI RED I SIGURNOST</b>	<b>424.190,00</b>	<b>58.244,08</b>	<b>424.190,00</b>	<b>100,00</b>	<b>1,16%</b>
0321	Usluge vatrogasne zaštite	35.000,00	8.750,01	35.000,00	100,00	0,10%
0330	Gradskopravobranilaštvo	389.190,00	49.494,07	389.190,00	100,00	1,06%
<b>0400</b>	<b>EKONOMSKI POSLOVI</b>	<b>2.198.370,00</b>	<b>185.861,45</b>	<b>3.316.370,00</b>	<b>150,86</b>	<b>9,04%</b>
0421	Poljoprivreda	552.000,00	17.455,00	617.000,00	111,78	1,68%
0423	Lov i ribolov	3.000,00	0,00	3.000,00	100,00	0,01%
0443	Izgradnja	475.000,00	0,00	575.000,00	121,05	1,57%
0473	Turizam	24.000,00	6.000,00	27.000,00	112,50	0,07%
0474	Višenamjenski projekti razvoja	157.000,00	3.750,00	1.107.000,00	705,10	3,02%
0490	Poslovi iz oblasti razvoja	987.370,00	158.656,45	987.370,00	100,00	2,69%
<b>0500</b>	<b>ZAŠTITA ŽIVOTNE SREDINE</b>	<b>300.000,00</b>	<b>16.233,33</b>	<b>330.000,00</b>	<b>110,00</b>	<b>0,90%</b>
0510	Upravljanje otpadom	300.000,00	16.233,33	330.000,00	110,00	0,90%
<b>0600</b>	<b>KOMUNALNI POSLOVI</b>	<b>15.653.100,00</b>	<b>552.870,47</b>	<b>17.013.600,00</b>	<b>108,69</b>	<b>46,38%</b>
0631	Vodosnabdijevanje	5.640.000,00	212.480,94	6.335.000,00	112,32	17,27%
0640	Ulična rasvjeta	270.500,00	24.623,77	270.500,00	100,00	0,74%
0660	Komunalni poslovi	9.742.600,00	315.765,76	10.408.100,00	106,83	28,37%
<b>0700</b>	<b>ZDRAVSTVO</b>	<b>254.000,00</b>	<b>150.000,00</b>	<b>254.000,00</b>	<b>100,00</b>	<b>0,69%</b>
0760	Zdravstven. k.	254.000,00	150.000,00	254.000,00	100,00	0,69%
<b>0800</b>	<b>REKREACIJA, KULTURA I RELIGIJA</b>	<b>3.050.700,00</b>	<b>282.112,98</b>	<b>2.975.700,00</b>	<b>97,54</b>	<b>8,11%</b>
0810	Usluge sporta i rekreacije	1.841.000,00	48.800,01	1.766.000,00	95,93	4,81%
0820	Usluge kulture	1.089.700,00	209.312,97	1.089.700,00	100,00	2,97%
0830	Usluge emitovanja i izdavaštva	10.000,00	0,00	10.000,00	100,00	0,03%
0840	Religijske i druge zajedničke usluge	110.000,00	24.000,00	110.000,00	100,00	0,30%
<b>0900</b>	<b>OBRAZOVANJE</b>	<b>565.000,00</b>	<b>103.750,00</b>	<b>565.000,00</b>	<b>100,00</b>	<b>1,54%</b>
0911	Predškolsko obrazovanje	415.000,00	103.750,00	415.000,00	100,00	1,13%
0922	Srednjoobrazovanje	150.000,00	0,00	150.000,00	100,00	0,41%
0940	Visokoobrazovanje	0,00	0,00	0,00	N/A	0,00%
<b>1000</b>	<b>SOCIJALNA ZAŠTITA</b>	<b>2.455.330,00</b>	<b>569.930,24</b>	<b>2.540.560,00</b>	<b>103,47</b>	<b>6,93%</b>

# SLUŽBENI GLASNIK

1040	Porodicaidjeca	112.500,00	18.200,00	112.500,00	100,00	0,31%
1090	Stambenozbrinjavanje	0,00	0,00	0,00	N/A	0,00%
1091	Socijalnazaštita	1.773.050,00	456.561,62	1.808.280,00	101,99	4,93%
1092	Oblast BIZ-a	549.780,00	93.551,76	599.780,00	109,09	1,63%
1093	Raseljenaiprognanatica	20.000,00	1.616,86	20.000,00	100,00	0,05%
	<b>UKUPNO:</b>	<b>34.110.110,00</b>	<b>3.426.657,84</b>	<b>36.683.940,00</b>	<b>107,55</b>	<b>100,00%</b>

## II POSEBNI DIO

### Član 3.

Rashodi i izdaci u budžetu u iznosu od 36.683.940,00 KM raspoređuju se po korisnicima, u Posebnom dijelu Budžeta, kako slijedi

#### A- RASHODI, IZDACI I FINANSIRANJEu KM

Glava	Razdjel	Potrošačko mjesto	Fun. klas.	Ekon. kod	Fond	RASHODI I IZDACI IZ BUDŽETA	Budžet za 2026. godinu	Ostvareno za 01.01.-31.03. 2026.god.	IZMJENE I DOPUNE BUDŽETA ZA 2026.G.	Index (7/5) x 100	% učešća
1			2	3		4	5	6	7	8	9
1						<b>01 - GRAD SREBRENIK</b>					
		1	1			<b>01-001 GRADSKO VIJEĆE</b>					
				<b>610000</b>		<b>A. TEKUĆI IZDACI</b>					
01	01	001	0111	613111	012	Troškovi prevoza u zemlji javnim sredstvima	1.000,00	0,00	1.000,00	100,00	15,15%
01	01	001	0111	613110-1	012	Troškovi službenih putovanja	10.000,00	0,00	10.000,00	100,00	151,52%
01	01	001	0111	613611	012	Unajmljivanje prostora za sjednice Gradskog vijeća	7.500,00	760,50	7.500,00	100,00	113,64%
01	01	009	0111	613911-1	012	Uslugemedijasnimanjednicagradskogvijeća	10.000,00	0,00	10.000,00	100,00	151,52%
01	01	001	0111	613912-1	012	Usluge štampanja-Obilježavanje Dana Grada	3.000,00	0,00	3.000,00	100,00	45,45%
01	01	001	0111	613914	012	Uslugerepresentacije	20.000,00	3.622,00	20.000,00	100,00	303,03%
01	01	001	0111	613974	012	Izdaci za rad komisija - Komisije vijeća	120.000,00	8.996,44	120.000,00	100,00	1818,18%
01	01	001	0111	613975	012	Izdaci za naknade Gradskim vijećnicima - Paušal	388.900,00	57.384,00	388.900,00	100,00	5892,42%
01	01	001	0111	613983-1	012	Posebna naknada na dohodak za zaštitu od prirodnih i drugih nesreća - paušal, komisije vijeća	2.300,00	331,83	2.300,00	100,00	34,85%
01	01	001	0111	613986-1	012	Dopr. za ZO iz prim. od druge sam. djel. i pov. sam. rada-Paušal	18.500,00	2.656,52	18.500,00	100,00	280,30%
01	01	001	0111	613986-2	012	Doprinosi za ZO iz primitaka od druge samostalne djelatnosti i povremenog samostalnog rada - Komisije vijeća	4.000,00	416,52	4.000,00	100,00	60,61%
01	01	001	0111	613987-1	012	Dopr. za PIO na primi. od druge sam. djel. i pov. sam. rada-Paušal	27.800,00	3.984,91	27.800,00	100,00	421,21%
01	01	001	0111	613987-2	012	Doprinosi za PIO na primitke od druge samost. djelat. i povrem. samost. rada - Komisije vijeća	5.800,00	624,75	5.800,00	100,00	87,88%
01	01	001	0111	613988-1	012	Porez na doh. od druge sam. djel. i pov. samost. rada - Paušal	44.500,00	6.375,91	44.500,00	100,00	674,24%
01	01	001	0111	613988-2	012	Porez na doh. od druge sam. djel. i pov. sam. rada-Komisije vijeća	9.000,00	999,67	9.000,00	100,00	136,36%

# SLUŽBENI GLASNIK

01	01	001	0111	613991-13	012	Ostale nespom. usluge i dadzbine-Obilježavanje Dana Grada	2.000,00	0,00	2.000,00	100,00	30,30%
01	01	001	0111	614124	012	Naknade izbornoj komisiji i ostali troškovi	145.000,00	12.184,93	145.000,00	100,00	2196,97%
01	01	001	0111	614124	041	Naknade izbornoj komisiji i ostali troškovi	100.000,00	0,00	100.000,00	100,00	1515,15%
01	01	001	0111	614239-4	012	Ostali transf. pojedincima - Obilježavanje Dana Grada	6.000,00	0,00	6.000,00	100,00	90,91%
01	01	001	0111	614323	012	Transfer za parlamentarne političke klubove u GV	90.000,00	0,00	90.000,00	100,00	1363,64%
						<b>Ukupno: Gradskovijeće</b>	<b>1.015.300,00</b>	<b>98.337,98</b>	<b>1.015.300,00</b>	<b>100,00</b>	15383,33%
						<b>01-002. SLUŽBA ZA FINANSIJE I INSpekCIJSKI NADZOR</b>					
				<b>610000</b>		<b>A. TEKUĆI IZDACI</b>					
01	01	002	0112	611110	012	Plaće i naknade plaće po umanjenju doprinosa	495.600,00	90.098,69	495.600,00	100,00	7509,09%
01	01	002	0112	611131	012	Doprinosi za PIO - 17 %	122.650,00	22.198,27	122.650,00	100,00	1858,33%
01	01	002	0112	611132	012	Doprinosi za zdravstvenoosiguranje - 12,5 %	90.200,00	16.322,25	90.200,00	100,00	1366,67%
01	01	002	0112	611133	012	Doprinosi za zapošljavanje - 1,5 %	10.900,00	1.958,71	10.900,00	100,00	165,15%
01	01	002	0112	611211	012	Naknade za prevoz sa posla i na posao	9.000,00	1.995,00	9.000,00	100,00	136,36%
01	01	002	0112	611221	012	Naknade za topli obrok tokom rada	80.000,00	11.985,54	77.000,00	96,25	1166,67%
01	01	002	0112	611224	012	Regres za godišnjodmor	15.300,00	0,00	15.300,00	100,00	231,82%
01	01	002	0112	612111	012	Doprinosi na teret poslodavca - PIO - 2,50 %	18.100,00	3.264,46	18.100,00	100,00	274,24%
01	01	002	0112	612112	012	Doprinosi za zdravstvenoosiguranje - 2 %	14.500,00	2.611,54	14.500,00	100,00	219,70%
01	01	002	0112	612113	012	Doprinosi za zapošljavanje - 0,5 %	3.700,00	652,88	3.700,00	100,00	56,06%
01	01	002	0112	613983	012	Posebna nakn. na doh. za zaštitu od prir. i drugih nes.	2.500,00	415,82	2.500,00	100,00	37,88%
01	01	002	0112	613916	012	Usluge objavljivanja tendera i oglasa i drugo	30.000,00	7.456,60	30.000,00	100,00	454,55%
01	01	002	0112	613821	012	Izdacibankarskih usluga	6.000,00	800,00	6.000,00	100,00	90,91%
01	01	002	0112	613922	012	Uslugestručnogobrazovanja	1.000,00	0,00	1.000,00	100,00	15,15%
01	01	002	0660	613991	012	Izdaci za rušenjebespravnoizgrađenihobjekata, označav. zatvorenogradilišta, mjerenje buke idrugo po naloguinspek.	60.000,00	0,00	63.000,00	105,00	954,55%
01	01	002	0133	614811	012	Naknade za povrat više naplaćenih sredstava	50.000,00	8.559,44	50.000,00	100,00	757,58%
						<b>Ukupno: Služba za finansije i inspekcijiski nadzor</b>	<b>1.009.450,00</b>	<b>168.319,20</b>	<b>1.009.450,00</b>	<b>100,00</b>	15294,70%
						<b>01-003.SLUŽBA ZA GEODETSKE I IMOVINSKO PRAVNE POSLOVE</b>					
				<b>610000</b>		<b>A. TEKUĆI IZDACI</b>					
01	01	003	0161	611110	012	Plaće i naknade plaće po umanjenju doprinosa	425.800,00	77.468,30	425.800,00	100,00	6451,52%
01	01	003	0161	611131	012	Doprinosi za PIO - 17 %	93.800,00	19.086,46	93.800,00	100,00	1421,21%
01	01	003	0161	611132	012	Doprinosi za zdravstvenoosiguranje - 12,5 %	69.000,00	14.034,25	69.000,00	100,00	1045,45%
01	01	003	0161	611133	012	Doprinosi za zapošljavanje - 1,5 %	8.400,00	1.684,09	8.400,00	100,00	127,27%
01	01	003	0161	611211	012	Naknade za prevoz sa posla i na posao	7.900,00	1.785,00	7.900,00	100,00	119,70%
01	01	003	0161	611221	012	Naknade za topli obrok tokom rada	67.300,00	11.097,83	67.300,00	100,00	1019,70%
01	01	003	0161	611224	012	Regres za godišnjodmor	12.900,00	0,00	12.900,00	100,00	195,45%
01	01	003	0161	612111	012	Doprinosi na teret poslodavca - PIO - 2,50 %	13.850,00	2.806,86	13.850,00	100,00	209,85%
01	01	003	0161	612112	012	Doprinosi na teret poslod. - Zdravstveno osiguranje 2 %	11.100,00	2.245,44	11.100,00	100,00	168,18%
01	01	003	0161	612113	012	Doprinosi na teret zap.-Doprinos za zapošljavanje - 0,5 %	2.900,00	561,32	2.900,00	100,00	43,94%
01	01	003	0161	613481-1	012	Izdaci za odjeću, uniforme i platno-HTZ oprema	2.000,00	0,00	2.000,00	100,00	30,30%
01	01	003	0161	613714-1	012	Nabavka betonskih stubića i čelične blocne za geodetsku	1.500,00	0,00	1.500,00	100,00	22,73%
01	01	003	0161	613722-2	012	Uslugepopravkaiodržavanjapopreme- popravke, održavanjajacertificiranjageodetskihinstrumenata	3.000,00	0,00	3.000,00	100,00	45,45%

# SLUŽBENI GLASNIK

01	01	003	0161	613934-1	012	Izdaci za hardverske i softver. usluge - Usluge za FBIHPOS mrežne i stalne GNSS stanice RTK VPSP i redovno održavanje i informatičke opreme katastarskog sistema	10.000,00	0,00	10.000,00	100,00	151,52%
01	01	003	0161	613937	012	Troškovi ještačenja	2.500,00	0,00	2.500,00	100,00	37,88%
01	01	003	0161	613983	012	Posebna nakn. na doh. za zaštitu od prir. i drugih nesr.	1.800,00	357,75	1.800,00	100,00	27,27%
01	01	003	0133	614811	012	Naknade za povrat više naplaćenih sredstava	2.000,00	400,00	2.000,00	100,00	30,30%
				<b>820000</b>		<b>B. KAPITALNI IZDACI</b>					
01	01	003	0660	821111-1	012	Nabavka zemljišta - Izuzimanje zemljišta - rješavanje imovinskih odnosa za regulaciju korita r. Tinje i ostalih imovinskih odnosa zemljišta i objekata	200.000,00	0,00	200.000,00	100,00	3030,30%
01	01	003	0660	821111-1	0323	imovinskih odnosa zemljišta i objekata	150.000,00	0,00	150.000,00	100,00	2272,73%
01	01	003	0161	821312	040	Kompijuterska oprema	0,00	0,00	0,00	N/A	0,00%
01	01	003	0161	821371	012	Ugrađ. oprema - nabavka eksterne baterije za Geodetsku sl	2.000,00	0,00	2.000,00	100,00	30,30%
						<b>Ukupno: Služba za geodetske i imov. pravne posl.</b>	<b>1.087.750,00</b>	<b>131.527,30</b>	<b>1.087.750,00</b>	<b>100,00</b>	<b>16481,06%</b>
						<b>01-004. GRADSKO PRAVOBRANILAŠTVO</b>					
				<b>610000</b>		<b>A. TEKUĆI IZDACI</b>					
01	01	004	0330	611110	012	Plaće i naknade plaće po umanjenju doprinosa	130.000,00	29.282,50	130.000,00	100,00	1969,70%
01	01	004	0330	611131	012	Doprinosi za PIO - 17 %	22.800,00	7.214,58	22.800,00	100,00	345,45%
01	01	004	0330	611132	012	Doprinosi za zdravstveno osiguranje - 12,5 %	21.300,00	5.304,81	21.300,00	100,00	322,73%
01	01	004	0330	611133	012	Doprinosi za zapošljavanje - 1,5 %	2.600,00	636,57	2.600,00	100,00	39,39%
01	01	004	0330	611211	012	Naknade za prevoz sa posla i na posao	3.050,00	690,00	3.050,00	100,00	46,21%
01	01	004	0330	611221	012	Naknade za topli obrok tokom rada	12.700,00	2.624,51	12.700,00	100,00	192,42%
01	01	004	0330	611224	012	Regres za godišnjodmor	2.450,00	0,00	2.450,00	100,00	37,12%
01	01	004	0330	612111	012	Doprinosi na teret poslodavca - PIO - 2,50 %	4.300,00	1.060,98	4.300,00	100,00	65,15%
01	01	004	0330	612112	012	Doprinosi na teret poslodavca - Zdravstveno osig. 2 %	3.500,00	848,79	3.500,00	100,00	53,03%
01	01	004	0330	612113	012	Doprinosi na teret zaposl. - Doprinos za zapošlj. - 0,5 %	900,00	212,19	900,00	100,00	13,64%
01	01	004	0330	613937	012	Izdaci za usluge ještačenja	5.000,00	0,00	5.000,00	100,00	75,76%
01	01	004	0330	613961	012	Zatezke kamate	50.000,00	0,00	50.000,00	100,00	757,58%
01	01	004	0330	613962	012	Troškovi spora	50.000,00	1.485,04	50.000,00	100,00	757,58%
01	01	004	0330	613983	012	Posebna nakn. na doh. za zaštitu od prir. i drugih nesr.	590,00	134,10	590,00	100,00	8,94%
01	01	004	0330	614239-5	012	Izdaci za naknade po sudskim i vansudskim nagodbama	30.000,00	0,00	30.000,00	100,00	454,55%
01	01	004	0330	614817	012	Izvršenje sudskih presuda i rješenja o izvršenju	50.000,00	0,00	50.000,00	100,00	757,58%
						<b>Ukupno: Gradsko pravobranilaštvo</b>	<b>389.190,00</b>	<b>49.494,07</b>	<b>389.190,00</b>	<b>100,00</b>	<b>5896,82%</b>
						<b>01-005. SLUŽBA ZA OPĆU UPRAVU I ZAJEDNIČKE POSLOVE</b>					
				<b>610000</b>		<b>A. TEKUĆI IZDACI</b>					
01	01	005	0161	611110	012	Plaće i naknade plaće po umanjenju doprinosa	452.000,00	110.394,20	452.000,00	100,00	6848,48%
01	01	005	0161	611131	012	Doprinosi za PIO - 17 %	99.700,00	27.198,54	99.700,00	100,00	1510,61%
01	01	005	0161	611132	012	Doprinosi za zdravstveno osiguranje - 12,5 %	73.300,00	19.998,91	73.300,00	100,00	1110,61%
01	01	005	0161	611133	012	Doprinosi za zapošljavanje - 1,5 %	8.900,00	2.399,82	8.900,00	100,00	134,85%
01	01	005	0161	611211	012	Naknade za prevoza sa posla i na posao	20.400,00	5.018,40	20.400,00	100,00	309,09%
01	01	005	0161	611221	012	Naknade za topli obrok tokom rada	84.100,00	18.702,67	84.100,00	100,00	1274,24%
01	01	005	0161	611224	012	Regres za godišnjodmor	16.200,00	0,00	16.200,00	100,00	245,45%

# SLUŽBENI GLASNIK

01	01	005	0161	611225	012	Otpremnine zbog odlaska u penziju	30.000,00	0,00	30.000,00	100,00	454,55%
01	01	005	0161	611227	012	Pomoć u slučajumrti	10.000,00	3.328,00	10.000,00	100,00	151,52%
01	01	005	0161	611229	012	Pomoć u slučaju ostalih bolesti i teže invalidnosti	6.000,00	0,00	6.000,00	100,00	90,91%
01	01	005	0161	612111	012	Doprinosi na teret poslodavca - PIO - 2,50 %	14.800,00	3.999,79	14.800,00	100,00	224,24%
01	01	005	0161	612112	012	Doprinosi na teret poslod. - Zdravstveno osiguranje 2 %	11.850,00	3.199,84	11.850,00	100,00	179,55%
01	01	005	0161	612113	012	Doprinosi za zapošljavanje - 0,5 %	3.000,00	800,00	3.000,00	100,00	45,45%
01	01	005	0161	613211	012	Izdaci za električnuenergiju	100.000,00	16.477,02	100.000,00	100,00	1515,15%
01	01	005	0161	613212	012	Izdaci za centralno grijanje - toplotnu energiju	40.000,00	13.069,17	40.000,00	100,00	606,06%
01	01	005	0161	613310	012	Izdaci za komun.(telefon, internet, mobilni telefon, pošt. usl.)	75.000,00	9.650,30	75.000,00	100,00	1136,36%
01	01	005	0161	613321	012	Izdaci za vodu i kanalizaciju	6.500,00	829,02	6.500,00	100,00	98,48%
01	01	005	0161	613323	012	Izdaci za usluge odvoza smeća	10.000,00	2.186,10	10.000,00	100,00	151,52%
01	01	005	0161	613411	012	Izdaci za obrasce i papir	14.300,00	1.355,10	14.300,00	100,00	216,67%
01	01	005	0161	613412	012	Izdaci za kompjuterskimaterijal	12.000,00	45,16	12.000,00	100,00	181,82%
01	01	005	0161	613413	012	Izdaci za obraz. kadrova - Stručna literatura, seminari	7.000,00	2.240,00	7.000,00	100,00	106,06%
01	01	005	0161	613416	012	Sitniinventar	3.400,00	0,00	3.400,00	100,00	51,52%
01	01	005	0161	613417	012	Kancelarijskimaterijal	8.000,00	4.836,00	8.000,00	100,00	121,21%
01	01	005	0161	613418	012	Auto gume	6.900,00	0,00	6.900,00	100,00	104,55%
01	01	005	0161	613419	012	Izdaci za ostali administrativni materijal	6.500,00	0,00	6.500,00	100,00	98,48%
01	01	005	0161	613481	012	Izdaci za odjeću, uniforme i platno	10.000,00	0,00	10.000,00	100,00	151,52%
01	01	005	0161	613484	012	Materijal za čišćenje	5.200,00	0,00	5.200,00	100,00	78,79%
01	01	005	0161	613488	012	Matične knjige i ostali obrasci	16.500,00	0,00	16.500,00	100,00	250,00%
01	01	005	0161	613511	012	Benzin	48.000,00	999,43	48.000,00	100,00	727,27%
01	01	005	0161	613512	012	Dizel	40.000,00	357,69	40.000,00	100,00	606,06%
01	01	005	0161	613513	012	Motornoulje	3.400,00	270,00	3.400,00	100,00	51,52%
01	01	005	0161	613523	012	Registracijamotornihvozila	9.000,00	933,66	9.000,00	100,00	136,36%
01	01	005	0161	613621	012	Unajmljivanjeopreme-višefunkcijskogkopiraparata	8.500,00	1.628,58	8.500,00	100,00	128,79%
01	01	005	0161	613712	012	Materijal za popravak i održavanje opreme	3.500,00	0,00	3.500,00	100,00	53,03%
01	01	005	0161	613713	012	Materijal za popravku i održavanje vozila	25.000,00	2.867,50	25.000,00	100,00	378,79%
01	01	005	0161	613721	012	Usluge popravka i održavanja zgrada	25.000,00	2.126,52	25.000,00	100,00	378,79%
01	01	005	0161	613722	012	Usluge popravka i održ. opreme - Fotokopirni aparati, kompjuterska oprema i kompjuterska mreža	3.000,00	0,00	3.000,00	100,00	45,45%
01	01	005	0161	613722-3	012	Servis postojećeopreme za potrebeGradskihslužbi	6.000,00	0,00	6.000,00	100,00	90,91%
01	01	005	0161	613723	012	Usluge popravka i održavanja vozila	23.500,00	0,00	23.500,00	100,00	356,06%
01	01	005	0161	613727-7	012	Izdaci za opravku i održavanje objekata MZ	0,00	0,00	0,00	N/A	0,00%
01	01	005	0161	613811	012	Osiguranjeimovine	3.500,00	746,25	3.500,00	100,00	53,03%
01	01	005	0161	613813	012	Osiguranjevozila	8.000,00	2.344,08	8.000,00	100,00	121,21%
01	01	005	0161	613814	012	Osiguranjezaposlenih - Kolektivnoosiguranje	4.500,00	0,00	4.500,00	100,00	68,18%
01	01	005	0161	613912	012	Uslugeštampanja	8.000,00	0,00	8.000,00	100,00	121,21%
01	01	005	0161	613916	012	Usluge objavljivanja tendera i oglasa i drugo	13.500,00	8.460,70	13.500,00	100,00	204,55%
01	01	005	0161	613922	012	Uslugestručnogobrazovanja	5.000,00	1.090,01	5.000,00	100,00	75,76%
01	01	005	0161	613934	012	Izdaci za hardverskeisofver. usl.	40.000,00	3.808,35	40.000,00	100,00	606,06%
01	01	005	0161	613941	012	Primarnaopćazdravstvenazaštita - sistematskipregleduposlenih	11.200,00	10.062,00	11.200,00	100,00	169,70%
01	01	005	0161	613976	012	Ostali izdaci za druge samost. dje. i povrem. sam. rada	3.000,00	900,00	3.000,00	100,00	45,45%
01	01	005	0161	613979	012	Posebna nak. za podst. rehabil. i zapošlj. osoba sa invalidit	6.500,00	0,00	6.500,00	100,00	98,48%
01	01	005	0161	613983	012	Posebna nakn. na doh. za zaštitu od prir. i drugih nesr.	2.100,00	510,86	2.100,00	100,00	31,82%
01	01	005	0161	613983-2	012	Posebna nakn. na doh. za zaštitu od prir. i drugih nesr.	100,00	4,50	100,00	100,00	1,52%
01	01	005	0161	613986	012	Dopr. za ZO iz primitaka od druge sam. djel. i pov. sam. rad	200,00	41,67	200,00	100,00	3,03%
01	01	005	0161	613987	012	Dopr.za PIO na primitke od druge sam. djel. i povr. sam. rada	300,00	62,49	300,00	100,00	4,55%

# SLUŽBENI GLASNIK

01	01	005	0161	613988	012	Porez na dohodak od druge sam. djelat. i povr. samost. rada	400,00	99,99	400,00	100,00	6,06%
01	01	005	0161	613991-11	012	Ostale nesp. usl. i dadž.-arhiviranje dokum., konsultantske usluge, održavanje WEB str. i drugo	40.000,00	17.225,72	40.000,00	100,00	606,06%
01	01	005	0161	613991-8	012	Članarina za Savez općina i gradova BiH	7.200,00	1.800,00	7.200,00	100,00	109,09%
01	01	005	0161	614311-1	012	Tekući transferi neprofitnim org. - Mjesnim zajednicama	54.000,00	24.300,00	54.000,00	100,00	818,18%
01	01	005	0161	614311-49	012	Tekući transferi Mjesnim zajednicama	100.000,00	0,00	100.000,00	100,00	1515,15%
01	01	005	0161	615311-29	012	Kapitalni transferi Mjesnim zajednicama	150.000,00	0,00	150.000,00	100,00	2272,73%
				<b>820000</b>		<b>B. KAPITALNI IZDACI</b>					
01	01	005	0161	821311	012	Namještaj za Službe Grada	16.000,00	0,00	16.000,00	100,00	242,42%
01	01	005	0161	821311-1	012	Namještaj za Stručnu službu GV	95.000,00	0,00	140.000,00	147,37	2121,21%
01	01	005	0161	821312	012	Kompjuterskaoprema	30.000,00	0,00	30.000,00	100,00	454,55%
01	01	005	0161	821312	040	Kompjuterskaoprema	5.000,00	0,00	5.000,00	100,00	75,76%
01	01	005	0161	821321	012	Motorna vozila za Službe Grada	40.000,00	0,00	40.000,00	100,00	606,06%
01	01	005	0161	821360-1	012	Nabavka opreme za potrebe Gradskih službi	10.000,00	0,00	10.000,00	100,00	151,52%
01	01	005	0161	821512	012	Nabavka softvera sa odgovarajućim brojem licenci za korištenje	30.000,00	0,00	30.000,00	100,00	454,55%
01	01	005	0660	821629-2	012	Rekonstrukcija, uređenje i sanacija objekata MZ	0,00	0,00	0,00	N/A	0,00%
						<b>Ukupno: Služba za opću upravu i zajedničke poslove</b>	<b>2.029.950,00</b>	<b>326.368,04</b>	<b>2.074.950,00</b>	<b>102,22</b>	<b>31438,64%</b>
						<b>01-006. SLUŽBA ZA PODUZETNIŠTVO, LOKALNI RAZVOJ I INVESTICIJE</b>					
				<b>610000</b>		<b>A. TEKUĆI IZDACI</b>					
01	01	006	0490	611110	012	Plaće i naknade plaće po umanjenju doprinosa	511.000,00	93.464,60	511.000,00	100,00	7742,42%
01	01	006	0490	611131	012	Doprinosi za PIO - 17 %	111.600,00	23.027,57	111.600,00	100,00	1690,91%
01	01	006	0490	611132	012	Doprinosi za zdravstvenoosiguranje - 12,5 %	82.100,00	16.932,01	82.100,00	100,00	1243,94%
01	01	006	0490	611133	012	Doprinosi za zapošljavanje - 1,5 %	9.900,00	2.031,85	9.900,00	100,00	150,00%
01	01	006	0490	611211	012	Naknade za prevoz sa posla i na posao	15.200,00	3.287,00	15.200,00	100,00	230,30%
01	01	006	0490	611221	012	Naknade za topli obrok tokom rada	84.100,00	11.595,11	84.100,00	100,00	1274,24%
01	01	006	0490	611224	012	Regres za godišnjiodmor	16.200,00	0,00	16.200,00	100,00	245,45%
01	01	006	0490	612111	012	Doprinosi na teret poslodavca - PIO - 2,50 %	16.470,00	3.386,40	16.470,00	100,00	249,55%
01	01	006	0490	612112	012	Doprinosi na teret poslod. - Zdravstveno osiguranje 2 %	13.200,00	2.709,10	13.200,00	100,00	200,00%
01	01	006	0490	612113	012	Doprinosi za zapošljavanje - 0,5 %	3.300,00	677,28	3.300,00	100,00	50,00%
01	01	006	0660	613327	012	Izdaci za provođenje obavezne DDD	7.000,00	0,00	7.000,00	100,00	106,06%
01	01	006	0490	613611-1	012	Unajmljivanje prostora za sastanke Gradskih službi	2.000,00	0,00	2.000,00	100,00	30,30%
01	01	006	0660	613724	012	Usluge popravka i održavanja cesta, mostova, nasipa	175.000,00	0,00	175.000,00	100,00	2651,52%
01	01	006	0660	613724	0221	Usluge popravka i održavanja cesta, mostova, nasipa	200.000,00	0,00	200.000,00	100,00	3030,30%
01	01	006	0660	613724	0227	Usluge popravka i održavanja cesta, mostova, nasipa	25.000,00	0,00	25.000,00	100,00	378,79%
01	01	006	0660	613727-1	012	Regulacija i san. korita r.Tinje u MP: Srebrenik, Tinja, D.Potok i Špionica	50.000,00	0,00	50.000,00	100,00	757,58%
01	01	006	0660	613727-1	041	Regulacija i san. korita r.Tinje u MP: Srebrenik, Tinja, D.Potok i Špionica	200.000,00	0,00	200.000,00	100,00	3030,30%
01	01	006	0660	613727-8	012	Regulacija korita vodotoka II kategorije	50.000,00	0,00	0,00	0,00	0,00%
01	01	006	0660	613727-8	040	Regulacija korita vodotoka II kategorije	100.000,00	0,00	100.000,00	100,00	1515,15%
01	01	006	0660	613727-4	012	Sanacija klizišta u Gradu Srebrenik	50.000,00	0,00	50.000,00	100,00	757,58%
01	01	006	0660	613727-4	041	Sanacija klizišta u Gradu Srebrenik	200.000,00	0,00	200.000,00	100,00	3030,30%
01	01	006	0421	613727-5	012	Održavanje sistema protugradne zaštite na području Grada Srebrenik	60.000,00	0,00	75.000,00	125,00	1136,36%
01	01	006	0421	613727-5	040	Održavanje sistema protugradne zaštite na području Grada Srebrenik	45.000,00	0,00	45.000,00	100,00	681,82%
01	01	006	0660	613727-6	012	Sanacija i čišćenje uređenog/neuređenog korita vodotoka I i II kategorije	100.000,00	0,00	100.000,00	100,00	1515,15%
01	01	006	0660	613727-6	040	Sanacija i čišćenje uređenog/neuređenog korita vodotoka I i II kategorije	0,00	0,00	0,00	N/A	0,00%
01	01	006	0421	613727-9	040	Uređenje poljoprivrednog zemljišta na području grada	0,00	0,00	0,00	N/A	0,00%

# SLUŽBENI GLASNIK

01	01	006	0421	613727-9	012	Uređenje poljoprivrednog zemljišta na području grada	0,00	0,00	0,00	N/A	0,00%
01	01	006	0490	613983	012	Posebna naknada na doh.za zaštitu od prir. i drugih nes.	2.300,00	432,29	2.300,00	100,00	34,85%
01	01	006	0660	613991-1	012	Izdaci za izradu projektno-planske dokum., nadzore i rev.	120.000,00	959,40	160.000,00	133,33	2424,24%
01	01	006	0660	613991-1	040	Izdaci za izradu projektno-planske dokum., nadzore i rev.	6.000,00	0,00	6.000,00	100,00	90,91%
01	01	006	0660	613991-1	042	Izdaci za izradu projektno-planske dokum., nadzore i rev.	0,00	0,00	20.000,00	N/A	303,03%
01	01	006	0660	613991-1	041	Izdaci za izradu projektno-planske dokum., nadzore i rev.	0,00	0,00	22.500,00	N/A	340,91%
01	01	006	0660	613991-1	062	Izdaci za izradu projektno-planske dokum., nadzore i rev.	20.000,00	0,00	20.000,00	100,00	303,03%
01	01	006	0490	613991-2	012	Izdaci za takse, dozvole, konsultantske usluge i sl.	30.000,00	310,24	30.000,00	100,00	454,55%
01	01	006	0490	613991-14	012	Ostale nespomenute usluge-učešće na sajmovima	20.000,00	0,00	20.000,00	100,00	303,03%
01	01	006	0421	614239-2	012	Ostali transferi pojed. - Podsticaj poljoprivrednoj proizvodnji	220.000,00	0,00	270.000,00	122,73	4090,91%
01	01	006	0490	614239-3	012	Ostali transferi pojedincima - Za registraciju novih obrta	20.000,00	803,00	20.000,00	100,00	303,03%
01	01	006	0421	614244	012	Tekući transferi pojedincima - za sanaciju šteta u poljoprivredi	75.000,00	0,00	75.000,00	100,00	1136,36%
01	01	006	0161	614311-49	012	TekućitransferiMjesnimzajednicama	20.000,00	5.000,00	20.000,00	100,00	303,03%
01	01	006	0421	614324-1	012	Tek. trans udru.kojima se podstičuposlovneaktivnosti, NERDA razvojnihprojekataidr.	40.000,00	0,00	40.000,00	100,00	606,06%
01	01	006	0423	614324-4	0228	Tekući transfer udruž. građana - Za lovačkaudruženja	3.000,00	0,00	3.000,00	100,00	45,45%
01	01	006	0490	614329	012	Grant sredstva za aktivnostiuudruženjaobrtnika, privrednikaipoljoprivrednika (pčelari, šljivari)	20.000,00	0,00	20.000,00	100,00	303,03%
01	01	006	0133	614329-3	012	Povrat uplaćenih sredstava MZ za sufinansiranje projekata	0,00	0,00	0,00	N/A	0,00%
01	01	006	0421	614417	012	JP "Veterinarska stanica" Srebrenik- po Programu preventivne zaštite životinja	32.000,00	0,00	32.000,00	100,00	484,85%
01	01	006	0490	614519	012	Pomoć privrednim društvima u akcidentnim situacijama	30.000,00	0,00	30.000,00	100,00	454,55%
01	01	006	0474	615211-3	012	Učešće Grada u implementaciji strateških projekata	15.000,00	0,00	15.000,00	100,00	227,27%
01	01	006	0474	615311-13	012	Učešće Grada u implementaciji strateških projekata	20.000,00	0,00	20.000,00	100,00	303,03%
01	01	006	0161	615311-29	012	KapitalnitransferiMjesnimzajednicama	30.000,00	0,00	30.000,00	100,00	454,55%
01	01	006	0474	615410-1	012	Kapitalni transfer - JP VIK za uspostavljanje DMA zone	0,00	0,00	0,00	N/A	0,00%
01	01	006	0171	616331	012	Kamate na pozajmice od domaćih finansijskih institucija	15.700,00	4.830,28	15.700,00	100,00	237,88%
				<b>820000</b>		<b>B. KAPITALNI IZDACI</b>					
01	01	006	0631	821113-1	012	Hidrogeološkaistraživanjaiizvođenjeradova u MP: Tinja, D. Potok, Srebrenik, Rapatnica, Sladnaišpionica	100.000,00	0,00	100.000,00	100,00	1515,15%
01	01	006	0631	821113-1	062	Hidrogeološkaistraživanjaiizvođenjeradova u MP: Tinja, D. Potok, Srebrenik, Rapatnica, Sladnaišpionica	70.000,00	0,00	70.000,00	100,00	1060,61%
01	01	006	0631	821113-1	040	Hidrogeološkaistraživanjaiizvođenjeradova u MP: Tinja, D. Potok, Srebrenik, Rapatnica, Sladnaišpionica	150.000,00	0,00	150.000,00	100,00	2272,73%
01	01	006	0631	821113-1	041	Hidrogeološkaistraživanjaiizvođenjeradova u MP: Tinja, D. Potok, Srebrenik, Rapatnica, Sladnaišpionica	150.000,00	0,00	150.000,00	100,00	2272,73%
01	01	006	0443	821210-1	012	Za izgradnjuposlovne zone	50.000,00	0,00	150.000,00	300,00	2272,73%
01	01	006	0443	821210-1	041	Za izgradnjuposlovne zone	200.000,00	0,00	230.000,00	115,00	3484,85%
01	01	006	0443	821210-1	040	Za izgradnjuposlovne zone	0,00	0,00	0,00	N/A	0,00%
01	01	006	0443	821210-1	0221	Za izgradnjuposlovne zone	100.000,00	0,00	100.000,00	100,00	1515,15%
01	01	006	0443	821210-1	0226	Za izgradnjuposlovne zone	0,00	0,00	0,00	N/A	0,00%
01	01	006	0810	821213	012	Izgradnja sportskih poligona, sport. terena i pratećih objekata	80.000,00	0,00	80.000,00	100,00	1212,12%
01	01	006	0810	821213	041	Izgradnja sportskih poligona, sport. terena i pratećih objekata	80.000,00	0,00	50.000,00	62,50	757,58%
01	01	006	0443	821221-1	012	Izgradnja ograde oko pravoslavne crkve SV.Petra i Pavla Jasenica	15.000,00	0,00	0,00	0,00	0,00%
01	01	006	0443	821221-1	040	Izgradnja ograde oko pravoslavne crkve SV.Petra i Pavla Jasenica	15.000,00	0,00	0,00	0,00	0,00%
01	01	006	0631	821224	012	Objekti vodovoda i kanal.-po Programu infrast.	536.560,00	47.452,44	536.560,00	100,00	8129,70%
01	01	006	0631	821224	062	Objekti vodovoda i kanal.-po Programu infrast.	698.440,00	0,00	698.440,00	100,00	10582,42%
01	01	006	0631	821224	0226	Objekti vodovoda i kanal.-po Programu infrast.	350.000,00	65.028,50	350.000,00	100,00	5303,03%
01	01	006	0631	821224	041	Objekti vodovoda i kanal.-po Programu infrast.	1.275.000,00	0,00	1.275.000,00	100,00	19318,18%
01	01	006	0631	821224	0322	Objekti vodovoda i kanal.-po Programu infrast.	435.000,00	100.000,00	435.000,00	100,00	6590,91%

# SLUŽBENI GLASNIK

01	01	006	0631	821224	040	Objekti vodovoda i kanal.-po Programu infrast.	1.805.000,00	0,00	2.500.000,00	138,50	37878,79%
01	01	006	0660	821612	012	Rekonstrukcija cesta imostova	967.657,00	0,00	967.657,00	100,00	14661,47%
01	01	006	0660	821612	0221	Rekonstrukcija cesta imostova	1.262.343,00	51.081,39	1.262.343,00	100,00	19126,41%
01	01	006	0660	821612	0226	Rekonstrukcija cesta imostova	0,00	0,00	0,00	N/A	0,00%
01	01	006	0660	821612	041	Rekonstrukcija cesta imostova	1.070.000,00	0,00	1.070.000,00	100,00	16212,12%
01	01	006	0660	821612	0224	Rekonstrukcija cesta imostova	30.000,00	0,00	30.000,00	100,00	454,55%
01	01	006	0660	821629	012	Ostalo invest. državanje - Strateški projekti	380.000,00	18.252,00	380.000,00	100,00	5757,58%
				<b>823000</b>		<b>C. OTPLATA DUGOVA</b>					
01	01	006	0171	823331	012	Otplatedomaćimfinansijskiminstitucijama	276.100,00	68.362,61	276.100,00	100,00	4183,33%
						<b>Ukupno: Služba za poduz., lokalni razvoj i invest.</b>	<b>12.962.170,00</b>	<b>519.623,07</b>	<b>13.824.670,00</b>	<b>106,65</b>	<b>209464,70%</b>
						<b>01-007. STRUČNA SLUŽBA GRADONAČELNIKA</b>					
				<b>610000</b>		<b>A. TEKUĆI IZDACI</b>					
01	01	007	0111	611110	012	Plaće i naknade plaće po umanjenju doprinosa	371.700,00	84.292,35	371.700,00	100,00	5631,82%
01	01	007	0111	611131	012	Doprinosi za PIO - 17 %	83.800,00	20.767,67	83.800,00	100,00	1269,70%
01	01	007	0111	611132	012	Doprinosi za zdravstvenoosiguranje - 12,5 %	61.600,00	15.270,33	61.600,00	100,00	933,33%
01	01	007	0111	611133	012	Doprinosi za zapošljavanje - 1,5 %	7.500,00	1.832,45	7.500,00	100,00	113,64%
01	01	007	0111	611211	012	Naknade za prevoz sa posla i na posao	3.200,00	660,00	3.200,00	100,00	48,48%
01	01	007	0111	611221	012	Naknade za topli obrok tokom rada	37.900,00	7.312,38	37.900,00	100,00	574,24%
01	01	007	0111	611224	012	Regres za godišnjiodmor	7.300,00	0,00	7.300,00	100,00	110,61%
01	01	007	0111	612111	012	Doprinosi na teret poslodavca - PIO - 2,50 %	12.400,00	3.054,06	12.400,00	100,00	187,88%
01	01	007	0111	612112	012	Doprinosi na teret poslod. - Zdravstveno osiguranje 2 %	9.900,00	2.443,27	9.900,00	100,00	150,00%
01	01	007	0111	612113	012	Doprinosi za zapošljavanje - 0,5 %	2.480,00	610,81	2.480,00	100,00	37,58%
01	01	007	0111	613114	012	Troškovismještaja za službenaputovanja	2.500,00	0,00	2.500,00	100,00	37,88%
01	01	007	0111	613110	012	Troškovidnevnica u zemlji	10.000,00	882,56	10.000,00	100,00	151,52%
01	01	007	0111	613120	012	Troškovidnevnica u inostranstvu	15.000,00	1.000,00	15.000,00	100,00	227,27%
01	01	007	0111	613511	012	Benzin	3.000,00	497,52	3.000,00	100,00	45,45%
01	01	007	0111	613512	012	Dizel	5.000,00	387,25	5.000,00	100,00	75,76%
01	01	007	0111	613914	012	Uslugereprezentacije	30.000,00	9.870,70	30.000,00	100,00	454,55%
01	01	007	0111	613914-1	012	Izdaci za promotivni materijal općine i ostalo	4.000,00	0,00	4.000,00	100,00	60,61%
01	01	007	0111	613973	012	Izdaci za volonterski rad - za volontere u JU OŠ I MSŠ	7.000,00	0,00	7.000,00	100,00	106,06%
01	01	007	0111	613983	012	Posebna naknada na doh. za zaštitu od prir. i drugih nes	1.600,00	386,12	1.600,00	100,00	24,24%
01	01	007	0111	613991-6	012	Izdaci za međunarodnu saradnju sa prijateljskim općinama i drugim institucijama	15.000,00	330,00	15.000,00	100,00	227,27%
01	01	007	1091	614239	012	Ostali transferi pojedincima - Pomoći po zahtjevima	24.000,00	4.200,00	24.000,00	100,00	363,64%
01	01	007	1040	614239-1	012	Novčana pomoć porod. novorođenčadi sa podr. Grada	87.500,00	18.200,00	87.500,00	100,00	1325,76%
01	01	007	0111	614311	012	Tekući transf. nepr. org.-za volontere u JU, JP, DD, DOO	7.000,00	0,00	7.000,00	100,00	106,06%
						<b>Ukupno: Stručnaslužbagradonačelnika</b>	<b>809.380,00</b>	<b>171.997,47</b>	<b>809.380,00</b>	<b>100,00</b>	<b>12263,33%</b>
						<b>01-07-01 STRUČNA SLUŽBA GRADONAČELNIKA - TEKUĆA REZERVA BUDŽETA</b>					
				<b>600000</b>		<b>A. TEKUĆI IZDACI</b>					
01	01	007	0111	600000	012	Tekućarezervabudžeta	130.000,00	8.700,00	130.000,00	100,00	1969,70%

# SLUŽBENI GLASNIK

						Ukupno: Tekućerezervabudžeta	130.000,00	8.700,00	130.000,00	100,00	1969,70%
						<b>01-008. SLUŽBA ZA PROSTORNO UREĐENJE I ZAŠTITU OKOLICE</b>					
						<b>610000</b>					
						<b>A. TEKUĆI IZDACI</b>					
01	01	008	0660	611110	012	Plaće i naknade plaće po umanjuju doprinosa	305.300,00	56.359,97	305.300,00	100,00	4625,76%
01	01	008	0660	611131	012	Doprinosi za PIO - 17 %	68.900,00	13.885,86	68.900,00	100,00	1043,94%
01	01	008	0660	611132	012	Doprinosi za zdravstvenoosiguranje - 12,5 %	50.600,00	10.210,19	50.600,00	100,00	766,67%
01	01	008	0660	611133	012	Doprinosi za zapošljavanje - 1,5 %	6.200,00	1.225,25	6.200,00	100,00	93,94%
01	01	008	0660	611211	012	Naknade za prevoz sa posla i na posao	5.000,00	669,00	5.000,00	100,00	75,76%
01	01	008	0660	611221	012	Naknade za topli obrok tokom rada	42.100,00	7.302,58	42.100,00	100,00	637,88%
01	01	008	0660	611224	012	Regres za godišnjiodmor	8.100,00	0,00	8.100,00	100,00	122,73%
01	01	008	0660	612111	012	Doprinosi na teret poslodavca - PIO - 2,50 %	10.200,00	2.042,03	10.200,00	100,00	154,55%
01	01	008	0660	612112	012	Doprinosi na teret poslod. - Zdravstveno osiguranje 2 %	8.200,00	1.633,61	8.200,00	100,00	124,24%
01	01	008	0660	612113	012	Doprinosi za zapošljavanje - 0,5 %	2.200,00	408,35	2.200,00	100,00	33,33%
01	01	008	0640	613211-1	012	Izdaci za električnu energiju - Javna rasvjeta	100.000,00	24.623,77	100.000,00	100,00	1515,15%
01	01	008	0660	613321-1	012	Izdaci za vodu i kanalizaciju - za gradske fontane	10.000,00	40,24	10.000,00	100,00	151,52%
01	01	008	0660	613324	012	Izdaci za uslugeodržavanjačistoće - ZKP	496.000,00	144.887,58	496.000,00	100,00	7515,15%
01	01	008	0660	613724-3	012	Usluge popravka i održavanja cesta, mostova, nasipa - Izdaci za održavanje putnih prijelaza	15.000,00	0,00	15.000,00	100,00	227,27%
01	01	008	0660	613724-4	0323	Usluge popravka i održavanja cesta, mostova, nasipa, sanaciju šetališta i spomen obilježja u Gradu Srebrenik	80.000,00	0,00	80.000,00	100,00	1212,12%
01	01	008	0660	613724-4	0322	Usluge popravka i održavanja cesta, mostova, nasipa, sanaciju šetališta i spomen obilježja u Gradu Srebrenik	50.000,00	0,00	50.000,00	100,00	757,58%
01	01	008	0660	613724-5	012	Održavanje horizontalne i vertikalne signalizacije	50.000,00	0,00	50.000,00	100,00	757,58%
01	01	008	0660	613724-6	012	Košenje, sječenje i uklanjanje drveća,grana i rastinja uz frekventne lokalne i nekategorisane puteve na području Grada Srebrenik	30.000,00	0,00	30.000,00	100,00	454,55%
01	01	008	0660	613725	0325	Usluge za popravku i održ. vodosnabdijevanja i kanal.	60.000,00	0,00	60.000,00	100,00	909,09%
01	01	008	0640	613726	012	Usluge za održavanje ulične rasvjete	100.000,00	0,00	100.000,00	100,00	1515,15%
01	01	008	0660	613727	0323	Usluge za uređenjegrada	100.000,00	6.000,00	30.000,00	30,00	454,55%
01	01	008	0660	613727-3	0324	Izdaci za održavanje video nadzora u gradu	15.000,00	0,00	15.000,00	100,00	227,27%
01	01	008	0421	613915	012	Izdaci za angažovanje JP Veterinarska stanica doo Srebrenik za potrebe propisnog zbrinjavanja i prev. zaštite pasa lualica	80.000,00	17.455,00	80.000,00	100,00	1212,12%
01	01	008	0474	613927	052	Izdaci po projektu ECCO ALLY CITIES	0,00	0,00	300.000,00	N/A	4545,45%
01	01	008	0474	613927	012	Izdaci po projektu ECCO ALLY CITIES	0,00	0,00	50.000,00	N/A	757,58%
01	01	008	0760	613950-1	012	Redovneanalizezdravstvene Ispravnosti vodesajavnihčesama	4.000,00	0,00	4.000,00	100,00	60,61%
01	01	008	0443	613974-1	0328	Izdaci za rad komisija - Tehnički prijem objekata, nadzor i konsultantske usluge	40.400,00	0,00	40.400,00	100,00	612,12%
01	01	008	0660	613983	012	Posebna naknada na doh. za zašt. od priir. i drugih nesr.	1.400,00	258,31	1.400,00	100,00	21,21%
01	01	008	0443	613983-2	0328	Posebna naknada na doh. za zašt. od priir. i drugih nesr.	300,00	0,00	300,00	100,00	4,55%
01	01	008	0443	613986	0328	Doprinosi za zdrav. osig. iz primitaka od druge samostalne djelatnosti i povremenog samostalnog rada	1.900,00	0,00	1.900,00	100,00	28,79%
01	01	008	0443	613987	0328	Dopr. za PIO na prim. od druge sam. djel. i pov. sam. rad	2.900,00	0,00	2.900,00	100,00	43,94%
01	01	008	0443	613988	0328	Porez na doh. od druge sam. djel. i povr. sam. rada	4.500,00	0,00	4.500,00	100,00	68,18%
01	01	008	0660	613991-1	012	Izdaci za izradu projektno-planske dokum., nadzore i rev.	20.000,00	0,00	20.000,00	100,00	303,03%
01	01	008	0660	613991-1	0323	Izdaci za izradu projektno-planske dokum., nadzore i reviziju	50.000,00	0,00	50.000,00	100,00	757,58%

# SLUŽBENI GLASNIK

01	01	008	0660	613991-15	0322	IzradaRegulacionog plana	15.800,00	0,00	15.800,00	100,00	239,39%
01	01	008	0660	613991-15	0325	IzradaRegulacionog plana	10.000,00	0,00	10.000,00	100,00	151,52%
01	01	008	0660	614239-9	0322	Povrat sredstava za uređenje GGZ, rentu i drugo	5.000,00	550,00	5.000,00	100,00	75,76%
01	01	008	0640	614311-27	012	Izdaci za rad mobilne stanice za praćenje kvaliteta zraka	500,00	0,00	500,00	100,00	7,58%
01	01	008	0510	614411-2	012	Subvencija JP "9. Septembar" DD Srebrenik- Za odvozmećanadeponiju, van područja Grada Srebreniksubvencija JP Vodovodikanalizacija dd Srebrenik za nabavkudodatnihkoličinavode	300.000,00	16.233,33	330.000,00	110,00	5000,00%
01	01	008	1091	614411-4		Subvencioniranje autobusnih linija Zahirovići-Tuzla i Jasenica-Tuzla	50.000,00	0,00	50.000,00	100,00	757,58%
01	01	008	0161	614311-52	012	Tekući transferi Mjesnim zajednicama za zimsko održavanje puteva	150.000,00	0,00	150.000,00	100,00	2272,73%
01	01	008	0474	614731	052	Transfer po projektu ECCO ALLY CITIES	0,00	0,00	600.000,00	N/A	#DIV/0!
01	01	008	0660	615130	0322	Kapitalni transfer-Rekonstrukcija raskrsnice ceste M1.8 Srebrenik	300.000,00	0,00	300.000,00	100,00	4545,45%
01	01	008	0171	616212-1	012	Izdaci za kamate na kred odob. od fin. inst.-Saudijski fond za razvoj	30.000,00	14.160,23	30.000,00	100,00	454,55%
				<b>820000</b>		<b>B. KAPITALNI IZDACI</b>					
01	01	008	0660	821111-3	0320	Izuzimanjezemljišta-rješavanjeimovinskihodosazemljištaiobjekata	50.000,00	0,00	50.000,00	100,00	757,58%
01	01	008	0660	821111-3	0323	Izuzimanjezemljišta-rješavanjeimovinskihodosazemljištaiobjekata	25.000,00	0,00	25.000,00	100,00	378,79%
01	01	008	0443	821213-1	0326	Izgradnja toplovoda i unapređenje rada kotlovskog postrojenja	10.000,00	0,00	10.000,00	100,00	151,52%
01	01	008	0660	821213-2	0324	Izgradnja i uređenje dječjih igrališta i poligona	40.000,00	0,00	40.000,00	100,00	606,06%
01	01	008	0660	821213-2	0322	Izgradnja i uređenje dječjih igrališta i poligona	50.000,00	0,00	50.000,00	100,00	757,58%
01	01	008	0660	821213-3	012	Izgradnjapretovarno-kompresionestаницe	5.000,00	0,00	5.000,00	100,00	75,76%
01	01	008	0660	821213-3	040	Izgradnjapretovarno-kompresionestаницe	100.000,00	0,00	100.000,00	100,00	1515,15%
01	01	008	0660	821210-2	012	Izgradnja fotonaponske elektrane Grad Srebrenik	30.000,00	0,00	30.000,00	100,00	454,55%
01	01	008	0660	821210-2	041	Izgradnja fotonaponske elektrane Grad Srebrenik	19.000,00	0,00	19.000,00	100,00	287,88%
01	01	008	0810	821220-1	012	Uređenje objekata i infrastrukture u zoni sporta i rekreacije u Gradu Srebrenik	400.000,00	0,00	400.000,00	100,00	6060,61%
01	01	008	0810	821220-1	041	Uređenje objekata i infrastrukture u zoni sporta i rekreacije u Gradu Srebrenik	420.000,00	0,00	420.000,00	100,00	6363,64%
01	01	008	0640	821221	012	Vanjskarasvjeta	30.000,00	0,00	30.000,00	100,00	454,55%
01	01	008	0660	821222	0322	Puteviimostovi - izgradnja	120.000,00	0,00	120.000,00	100,00	1818,18%
01	01	008	0660	821222-2	012	Izgradnjapasarele	150.000,00	0,00	50.000,00	33,33	757,58%
01	01	008	0660	821222-2	041	Izgradnjapasarele	150.000,00	0,00	150.000,00	100,00	2272,73%
01	01	008	0631	821224	0322	Objekti vodovoda i kanalizacije i odvodnja	70.000,00	0,00	70.000,00	100,00	1060,61%
01	01	008	0660	821373-2	0321	Mehanička oprema - Nabavka opreme za naplatu parkiranja	100.000,00	0,00	200.000,00	200,00	3030,30%
01	01	008	0660	821610	040	Izdaci za projekte iz ekoloških naknada	275.000,00	0,00	275.000,00	100,00	4166,67%
01	01	008	0660	821610	052	Izdaci po projektu ECCO ALLY CITIES	0,00	0,00	600.000,00	N/A	9090,91%
01	01	008	0660	821610	012	Izdaci po projektu ECCO ALLY CITIES	0,00	0,00	100.000,00	N/A	1515,15%
01	01	008	0660	821612-1	0321	Za izgradnju i uređenje parkinga	500.000,00	0,00	400.000,00	80,00	6060,61%
01	01	008	0660	821612	0320	Rekonstrukcija cesta imostova	10.000,00	0,00	10.000,00	100,00	151,52%
01	01	008	0660	821612	0322	Rekonstrukcija cesta imostova	300.000,00	0,00	300.000,00	100,00	4545,45%
01	01	008	0660	821612	0324	Rekonstrukcija cesta imostova	46.000,00	0,00	146.000,00	317,39	2212,12%
01	01	008	0660	821612	041	Rekonstrukcija cesta imostova	474.300,00	0,00	474.300,00	100,00	7186,36%
				<b>823000</b>		<b>C. OTPLATA DUGOVA</b>					
01	01	008	0171	823111-1	012	Otplate finansijskim institucijama - Saudijski fond	282.000,00	123.785,20	282.000,00	100,00	4272,73%
						<b>Ukupno:Služba za prostorno uređ. i zaštitu okol. Sredstva sa računa rente i uređenja</b>	<b>6.335.800,00</b>	<b>441.730,50</b>	<b>7.945.800,00</b>	<b>125,41</b>	<b>120390,91%</b>
						<b>01-009. SLUŽBA ZA BIZ I DRUŠTVENE DJELATNOSTI</b>					

# SLUŽBENI GLASNIK

610000						A. TEKUĆI IZDACI					
01	01	009	0820	611110	012	Plaće i naknade plaće po umanjenju doprinosa	260.600,00	42.783,06	260.600,00	100,00	3948,48%
01	01	009	0820	611131	012	Doprinosi za PIO - 17 %	58.000,00	10.540,74	58.000,00	100,00	878,79%
01	01	009	0820	611132	012	Doprinosi za zdravstvenoosiguranje - 12,5 %	42.700,00	7.750,53	42.700,00	100,00	646,97%
01	01	009	0820	611133	012	Doprinosi za zapošljavanje - 1,5 %	5.200,00	930,06	5.200,00	100,00	78,79%
01	01	009	0820	611211	012	Naknade za prevoz sa posla i na posao	7.600,00	1.317,00	7.600,00	100,00	115,15%
01	01	009	0820	611221	012	Naknade za topli obrok tokom rada	37.900,00	6.444,07	37.900,00	100,00	574,24%
01	01	009	0820	611224	012	Regres za godišnjiodmor	7.300,00	0,00	7.300,00	100,00	110,61%
01	01	009	0820	612111	012	Doprinosi na teret poslodavca - PIO - 2,50 %	8.650,00	1.550,10	8.650,00	100,00	131,06%
01	01	009	0820	612112	012	Doprinosi na teret poslod. - Zdravstveno osiguranje 2 %	6.900,00	1.240,08	6.900,00	100,00	104,55%
01	01	009	0820	612113	012	Doprinosi za zapošljavanje - 0,5 %	1.750,00	310,08	1.750,00	100,00	26,52%
01	01	009	0820	613611-2	012	Unajmljivanje prostora - Za kulturna društva	5.000,00	0,00	5.000,00	100,00	75,76%
01	01	009	0830	613911	012	Uslugepromocijegrada	10.000,00	0,00	10.000,00	100,00	151,52%
01	01	009	1091	613721-1	0327	Za održavanje zgrada socijalnog stanovanja	10.000,00	737,10	10.000,00	100,00	151,52%
01	01	009	0820	613983	012	Posebna naknada na doh. za zašt. od priir. i drugih nesr.	1.100,00	197,25	1.100,00	100,00	16,67%
01	01	009	1092	613991-3	012	Ostale nesp. usl.-Obilj. godišnjica i memorijalnih datuma	45.000,00	5.317,00	45.000,00	100,00	681,82%
01	01	009	0660	613991-1	012	Ostale nesp. usluge - Izrada i revizija projekata	12.000,00	0,00	12.000,00	100,00	181,82%
01	01	009	1091	613991-16	012	Mapiranjeenergetskiromašnihdomaćinstava	10.000,00	0,00	10.000,00	100,00	151,52%
01	01	009	0820	614121-1	012	Tran. za kulturu-"OGUS", Dani povelje i ostale kulturne man.	60.000,00	27.000,00	60.000,00	100,00	909,09%
01	01	009	1091	614181	012	Tran. za Centar za soc. rad-JU Centar za socijalni rad	0,00	0,00	0,00	N/A	0,00%
01	01	009	1091	614181-1	012	Tran. za Centar za socijalni rad-JU Centar za soc. rad-Jednokratne soc. novčane pomoći	0,00	0,00	0,00	N/A	0,00%
01	01	009	1091	614181-3	012	Transf. za Centar za soc. rad-UDRUŽENJE SPEKTAR - Održ. kuće za djecu sa posebnim potrebama	30.000,00	7.500,00	30.000,00	100,00	454,55%
01	01	009	1091	614181-2	012	Transf. za Centar za soc. rad-JU Centar za socijalni rad - Učešće u sufinan. zapošlj. stručnih osoba sa Federalnim ZZ	0,00	0,00	0,00	N/A	0,00%
01	01	009	1092	614232	012	Izdaci za RVI, članove porodica PB i DP OS R BiH	40.000,00	9.450,00	40.000,00	100,00	606,06%
01	01	009	1092	614232-1	040	Izdaci za RVI, član. porodica PB i DP OSR BiH (sred. kantona)	118.000,00	15.339,75	118.000,00	100,00	1787,88%
01	01	009	1093	614233	012	Pomoć za raseljena lica i pomoć za održivi povratak	10.000,00	1.616,86	10.000,00	100,00	151,52%
01	01	009	0922	614234	012	Isplatestipendija	150.000,00	0,00	150.000,00	100,00	2272,73%
01	01	009	1091	614239-7	012	Ostali tran. pojed.-Subv. koris. soc. stanov. po projektu CEB II	5.000,00	749,92	5.000,00	100,00	75,76%
01	01	009	1093	614239-8	040	Ostali tran. pojed.-Sub. kor. soc. stan. po proj. CEB II (sr. Kan)	10.000,00	0,00	10.000,00	100,00	151,52%
01	01	009	1091	614239-11	044	Ostali tran. pojed. -Izdaci po readmisiji	8.000,00	0,00	8.000,00	100,00	121,21%
01	01	009	1091	614239-12	012	Tekući tran. Pojedincima- Pomoć u liječenju teških bolesti, te pomoć za potpomognutu oplodnju	60.000,00	9.500,00	60.000,00	100,00	909,09%
01	01	009	1091	614239-14	012	Subvencioniranjeboravkadjece u privatnimvrtićima	30.000,00	0,00	30.000,00	100,00	454,55%
01	01	009	1091	614259-1	012	Izdaci za prošireni oblik zdravstvenog osiguranja	40.000,00	11.310,16	40.000,00	100,00	606,06%
01	01	009	1092	614311-3	012	Tekući transf. neprofitnim organizacijama - ORVI	54.450,00	13.612,50	54.450,00	100,00	825,00%
01	01	009	1092	614311-4	012	Tekući tran. nepr. org.-O PŠ i PB	38.940,00	9.735,00	38.940,00	100,00	590,00%
01	01	009	1092	614311-41	012	Tekući tran. nepr. org.- Org. Porodica šehida i poginulih boraca-dobrovoljaca 92-95	21.500,00	5.375,01	21.500,00	100,00	325,76%
01	01	009	1092	614311-42	012	Tekući tran. Nepr. Org.- Akademija nauke i umjetnosti BiH	5.000,00	0,00	5.000,00	100,00	75,76%
01	01	009	1092	614311-5	012	Tekući tran. nepr. org.- Udruženje demobilisanih boraca	14.850,00	3.712,50	14.850,00	100,00	225,00%
01	01	009	1092	614311-53	012	Tekući transfer OFK Gradina-za izvršenjesudskihpresuda	0,00	0,00	50.000,00	N/A	757,58%
01	01	009	1092	614311-6	012	Tekućitrans. nepr. org.- JOB Unijaveterana	14.850,00	3.712,50	14.850,00	100,00	225,00%
01	01	009	1092	614311-7	012	Tekućitrans. nepr. org.- UBNOR-a	4.950,00	1.237,50	4.950,00	100,00	75,00%

# SLUŽBENI GLASNIK

01	01	009	1092	614311-8	012	Tekući tran. nepr. org. - UD i veterana domov. rata HVO	7.150,00	1.787,50	7.150,00	100,00	108,33%
01	01	009	1092	614311-9	012	Tekući tran. nepr. org.-Udr. "Policajci Srebrenika 91-95"	11.300,00	2.825,00	11.300,00	100,00	171,21%
01	01	009	1092	614311-10	012	Tekući tran. nepr. org.-UG "Organizacija boraca i dobrovoljaca odbrambeno oslobodilačkog rata 92-95"	47.850,00	11.962,50	47.850,00	100,00	725,00%
01	01	009	1092	614311-31	012	Tekući tran. nepr. org. - UB "Organizatora i pokretača otpora"	2.970,00	742,50	2.970,00	100,00	45,00%
01	01	009	1092	614311-35	012	Tekući tran. nepr. org. - Udruženje Patriotska liga Srebrenik	2.970,00	742,50	2.970,00	100,00	45,00%
01	01	009	0820	614311-11	012	Tekući tran. nepr. org.-JU "Centar za kulturu i informisanje"-Za tranšu i dopisništvo	430.000,00	107.500,00	430.000,00	100,00	6515,15%
01	01	009	0820	614311-37	012	Tekući tran. nepr. org.-JU "Centar za kulturu i informisanje"-Uvedimo svako dijete u biblioteku"	7.000,00	1.750,00	7.000,00	100,00	106,06%
01	01	009	0820	614311-28	012	JU "Centar za kulturu i infor."-Izgradnja spomen sobe učesnicima rata 92-95-Izrada monogr. Srebrenik 92-95, Izrada projek. zadatka prirodno i kulturno-historijskog nasljeđa zapadnog dijela Majevice"	25.000,00	0,00	25.000,00	100,00	378,79%
01	01	009	0820	614311-51	012	Monografija Grada Srebrenik	20.000,00	0,00	20.000,00	100,00	303,03%
01	01	009	0820	614311-32	012	JU "Centar za kulturu i infor."-Obilježavanje Dana Grada	45.000,00	0,00	45.000,00	100,00	681,82%
01	01	009	0810	614311-14	012	Tekućitransferineprofitnim org. - Sportskisavez	50.000,00	12.500,01	50.000,00	100,00	757,58%
01	01	009	0810	614311-40	012	Program podrške za ostale sportske klubove, uspješne sportiste, organizaciju sportskih projekata i manifestacija	210.000,00	0,00	210.000,00	100,00	3181,82%
01	01	009	0810	614311-15	012	Sportski klubovi (OFK, OK, OKK "Gradina")	265.000,00	0,00	265.000,00	100,00	4015,15%
01	01	009	0810	614311-16	012	Tekući tran. nepr. org. - Za zakup prostora za Sportske klubove	30.000,00	7.500,00	30.000,00	100,00	454,55%
01	01	009	0810	614311-33	012	Tekući tran. nepr.or.-Održ. grad. stadiona i ostalih spor. terena	16.200,00	13.800,00	16.200,00	100,00	245,45%
01	01	009	0810	614311-19	012	Tekući transf. nepr. org. - JU Sportsko-rekreativni centar	60.000,00	15.000,00	60.000,00	100,00	909,09%
01	01	009	0810	614311-38	012	Tekući transf. nepr. org. - JU Sportsko-rekreativni centar-Za izmirenje duga za grijanje	10.000,00	0,00	10.000,00	100,00	151,52%
01	01	009	0810	614311-45	012	Tekući transf. nepr. org. - JU Sportsko-rekreativni centar-Za izmirenje obaveza po sudskoj presudi	0,00	0,00	0,00	N/A	0,00%
01	01	009	1091	614311-21	012	Tekućitransferineprofitnim org. - Udruženjepenzionera	15.000,00	3.750,00	15.000,00	100,00	227,27%
01	01	009	0911	614311-22	012	Tekući trans. nepr. org.-JU za odgoj i obraz. djece predš uzrasta Srebrenik	375.000,00	93.750,00	375.000,00	100,00	5681,82%
01	01	009	0911	614311-23	012	Tekući trans. nepr. org.-JU za odgoj i obraz. djece predš uzrasta Srebrenik-Za predškolski odgoj u područnim školama po MP	40.000,00	10.000,00	40.000,00	100,00	606,06%
01	01	009	1091	614311-30	012	Tekućitransferinepr. org. - Crvenikriž Grada Srebrenik	25.000,00	6.249,99	25.000,00	100,00	378,79%
01	01	009	1091	614311-47	012	Tekući transferi nepr. org.- Merhamet - za rad javne kuhinje	30.000,00	0,00	30.000,00	100,00	454,55%
01	01	009	0473	614311-44	012	Tekući transfer nepr. org.- Turistička zajednica Grada Srebrenik	24.000,00	6.000,00	27.000,00	112,50	409,09%
01	01	009	0820	614311-34	012	Tekući trans. nepr.org.- Pomoć povratku (Memorijalni centar, MFS Emmaus i dr)	30.000,00	0,00	30.000,00	100,00	454,55%
01	01	009	0810	614311-46	012	Sportskeigremaladih	40.000,00	0,00	40.000,00	100,00	606,06%
01	01	009	0810	614311-50	012	Tekući tran. sportskim klubovima za održavanje	30.000,00	0,00	30.000,00	100,00	454,55%
01	01	009	0840	614319	012	Tekući transferi vjerskim zajednicama-Vjerske zajednice	30.000,00	24.000,00	30.000,00	100,00	454,55%
01	01	009	0474	614324	012	Tekućitrans. udruž. građana - Razna udruženja	50.000,00	0,00	50.000,00	100,00	757,58%
01	01	009	0474	614324-2	012	Tekući tran. udr. građana-Za projekte omladinskih udruženja	8.000,00	0,00	8.000,00	100,00	121,21%
01	01	009	0474	614324-3	012	Tekući transferi udr. građana-Za Vijeće mladih	4.000,00	0,00	4.000,00	100,00	60,61%
01	01	009	0820	615121-5	012	Kapit. Tran. nepr. org.-JU "Centar za kulturu i informisanje" za rekonstrukciju hola i sanitarnih čvorova	0,00	0,00	0,00	N/A	0,00%
01	01	009	1092	615211	012	Rješavanje stambenih pitanja boračkih populacija	30.000,00	3.000,00	30.000,00	100,00	454,55%
01	01	009	1092	615211-1	040	Rješavanje stambenih pitanja boračkih populacija (sredstva od kantona)	70.000,00	0,00	70.000,00	100,00	1060,61%
01	01	009	0474	615311-13	012	Učešće Grada u implementaciji strateških projekata	60.000,00	3.750,00	60.000,00	100,00	909,09%
01	01	009	1092	615311-3	012	Kapit. tran. nepr. org.-MZ- za izgradnju, opravku, san. i održ. Spomen obilježja u MZ 1992-1995, održ., opravka i sanac. mezarja/grobalja Š/PBi sanac. Spomenkosturnice 1941-1945	20.000,00	5.000,00	20.000,00	100,00	303,03%

# SLUŽBENI GLASNIK

01	01	009	0820	615311-14	012	Kapit. tran. nepr. org.-JU "Centar za kulturu i informisanje"-Za renoviranje kino sale i sanaciju krova Doma kulture-izmirenje obaveza po osnovu kreditnog zaduženja	0,00	0,00	0,00	N/A	0,00%
01	01	009	0840	615311-9	012	Kapitalni tran. nepr.org. -Medžlis IZ Srebrenik-za infrastrukturne radove	80.000,00	0,00	80.000,00	100,00	1212,12%
01	01	009	1091	615311-12	012	Kapit tran. neprof. org.-JU Centar za soc. rad-Rješavanje stambenog pitanja romske populacije u Špionici	0,00	0,00	0,00	N/A	0,00%
01	01	009	1092	615311-15	012	Kapitalni transfer-nabavka vozila za boračka udruženja OBODOR 92-95 i RVI	0,00	0,00	0,00	N/A	0,00%
01	01	009	0820	615311-16	012	Kapit. tran. nepr. org.-JU "Centar za kulturu i informisanje"-Za snimanje filma	0,00	0,00	0,00	N/A	0,00%
01	01	009	0810	615311-30	012	Kapitalni tran. nepr.org. -sportskim klubovima-za infrastrukturne radove	70.000,00	0,00	70.000,00	100,00	1060,61%
01	01	009	0760	615121-7	012	pomoći	250.000,00	150.000,00	250.000,00	100,00	3787,88%
			<b>820000</b>			<b>B. KAPITALNI IZDACI</b>					
01	01	009	1040	821353-1	012	Nabavka senzorne sobe i didaktičkih sredstava za potrebe Udruženja "Spektar" Srebrenik	25.000,00	0,00	25.000,00	100,00	378,79%
01	01	009	0640	821221	012	Vanjskarasvjeta	4.000,00	0,00	4.000,00	100,00	60,61%
01	01	009	0640	821221	041	Vanjskarasvjeta	36.000,00	0,00	36.000,00	100,00	545,45%
01	01	009	0443	821225	012	Izgradnjaspomenika	5.000,00	0,00	5.000,00	100,00	75,76%
01	01	009	0443	821225	041	Izgradnjaspomenika	30.000,00	0,00	30.000,00	100,00	454,55%
01	01	009	0820	821619-1	012	Revitalizacija šireg kompleksa Starog grada "Gradina" Srebrenik	30.000,00	0,00	30.000,00	100,00	454,55%
01	01	009	0810	821629-1	012	Sanacija, uređenje i opremanje objekata sporta i rekreacije na području Grada Srebrenik	34.800,00	0,00	34.800,00	100,00	527,27%
01	01	009	0810	821629-1	040	Sanacija, uređenje i opremanje objekata sporta i rekreacije na području Grada Srebrenik	45.000,00	0,00	0,00	0,00	0,00%
						<b>Ukupno: Služba za BIZ i društvene djelatnosti</b>	<b>3.976.480,00</b>	<b>680.578,77</b>	<b>3.984.480,00</b>	<b>100,20</b>	60370,91%
						<b>01-010. SLUŽBA ZA CIVILNU ZAŠTITU</b>					
			<b>610000</b>			<b>A. TEKUĆI IZDACI</b>					
01	01	010	0220	611110	012	Plaće i naknade plaće po umanjenju doprinosa	680.900,00	134.393,36	603.900,00	88,69	9150,00%
01	01	010	0220	611131	012	Doprinosi za PIO - 17 %	152.450,00	33.111,38	152.450,00	100,00	2309,85%
01	01	010	0220	611132	012	Doprinosi za zdravstvenoosiguranje - 12,5 %	112.100,00	24.346,61	112.100,00	100,00	1698,48%
01	01	010	0220	611133	012	Doprinosi za zapošljavanje - 1,5 %	13.500,00	2.921,57	13.500,00	100,00	204,55%
01	01	010	0220	611211	012	Naknade za prevoz sa posla i na posao	18.500,00	4.334,00	18.500,00	100,00	280,30%
01	01	010	0220	611221	012	Naknade za topli obrok tokom rada	100.900,00	20.451,54	100.900,00	100,00	1528,79%
01	01	010	0220	611224	012	Regres za godišnjiodmor	19.400,00	0,00	19.400,00	100,00	293,94%
01	01	010	0220	612111	012	Doprinosi na teret poslodavca - PIO - 2,50 %	22.500,00	4.869,33	22.500,00	100,00	340,91%
01	01	010	0220	612112	012	Doprinosi na teret poslod. - Zdravstveno osiguranje 2 %	18.000,00	3.895,51	18.000,00	100,00	272,73%
01	01	010	0220	612113	012	Doprinosi za zapošljavanje - 0,5 %	4.500,00	973,88	4.500,00	100,00	68,18%
01	01	010	0220	612114	012	Doprinos za beneficirani radni staž	17.200,00	4.052,47	17.200,00	100,00	260,61%
01	01	010	0220	613212	012	Izdaci za centralno grijanje - toplotnu energiju	6.000,00	4.950,32	6.000,00	100,00	90,91%
01	01	010	0220	613213	012	Ložulje	7.000,00	0,00	7.000,00	100,00	106,06%
01	01	010	0220	613310-1	012	Izdaci za komunikaciju (telefon, telefaks)	1.500,00	111,20	1.500,00	100,00	22,73%
01	01	010	0220	613321	012	Izdaci za vodu i kanalizaciju	1.000,00	138,79	1.000,00	100,00	15,15%
01	01	010	0220	613323	012	Izdaci za usluge odvoza smeća	350,00	114,96	350,00	100,00	5,30%
01	01	010	0220	613481	012	Izdaci za odjeću, uniforme i platno	12.000,00	0,00	12.000,00	100,00	181,82%
01	01	010	0220	613512	012	Dizel	15.000,00	1.854,67	15.000,00	100,00	227,27%
01	01	010	0220	613712	012	Materijal za popravak i održavanje opreme	25.000,00	0,00	25.000,00	100,00	378,79%
01	01	010	0220	613722-1	012	Usluge popr. i održ. opreme - kontrola vatrog. aparata, hidran. mreže, kontrola i ispit. vatrodajavnih sistema i punjenje PPA-a	5.000,00	860,00	5.000,00	100,00	75,76%

# SLUŽBENI GLASNIK

01	01	010	0251	613724-1	0222	Usluge zaprovođenjepreventivnihmjerazaštiteispaš.	30.000,00	0,00	30.000,00	100,00	454,55%
01	01	010	0251	613724-2	0222	Usluge za prov. hitnih mjera u toku djel. prir. i druge nesr	200.000,00	0,00	200.000,00	100,00	3030,30%
01	01	010	0161	613727-10	012	Izdaci za održavanje vozila PVJ	20.000,00	0,00	20.000,00	100,00	303,03%
01	01	010	0220	613924	012	Izdaci za stručneispite	1.500,00	0,00	1.500,00	100,00	22,73%
01	01	010	0251	613976	0222	Ostali izdaci za druge samostalne djelatnosti	15.000,00	0,00	15.000,00	100,00	227,27%
01	01	010	0220	613983	012	Posebna naknada na doh. za zašt. od prir. i drugih nes.	3.000,00	621,45	3.000,00	100,00	45,45%
01	01	010	0220	613949-1	012	Izdaci za sistematski pregled profesionalnih vatrogasaca	2.500,00	1.719,90	2.500,00	100,00	37,88%
01	01	010	0251	613976	012	Ostali izdaci za druge samostalne djelatnosti	34.000,00	6.243,40	34.000,00	100,00	515,15%
01	01	010	0251	613983-2	012	Posebna naknada na doh.za zaštitu od prir. i drugih nes.	350,00	31,18	350,00	100,00	5,30%
01	01	010	0251	613983-2	0222	Posebna naknada na doh. za zašt. od prir. i drugih nes.	100,00	0,00	100,00	100,00	1,52%
01	01	010	0251	613986	0222	Doprinosi za zdravstveno osiguranje iz primitaka od druge samostalne djelatnosti i povr. samos. rada	550,00	0,00	550,00	100,00	8,33%
01	01	010	0251	613986	012	Doprinosi za zdravstveno osiguranje iz primitaka od druge samostalne djelatnosti i povr.samos. Rada	2.000,00	289,00	2.000,00	100,00	30,30%
01	01	010	0251	613987	0222	Dopr. za PIO na prim. od druge sam. djel. i pov. sam. rad	550,00	0,00	550,00	100,00	8,33%
01	01	010	0251	613987	012	Dopr.za PIO na primitke od druge sam. djel. i povr. sam. rada	2.200,00	433,58	2.200,00	100,00	33,33%
01	01	010	0251	613988	0222	Porez na dohodak od druge sam. djel. i pov. sam.rada	750,00	0,00	750,00	100,00	11,36%
01	01	010	0251	613988	012	Porez na dohodak od druge sam. djel. i pov. sam.rada	2.800,00	693,68	2.800,00	100,00	42,42%
01	01	010	0251	613991-1	0222	Izdaci za izradu projektno planske dokumentacije, nadzor i reviziju	20.000,00	0,00	20.000,00	100,00	303,03%
01	01	010	0251	613991-9	012	Izdaci za akcidentnesituacije	5.000,00	200,00	10.000,00	200,00	151,52%
01	01	010	0251	613994	0222	Sredstva za pripremanje, obuku i vježbe struktura CZ	15.000,00	0,00	15.000,00	100,00	227,27%
01	01	010	0251	613994-1	0222	Sred. za učeće u provođenju prev. mjera zaštite i spaš.	15.000,00	0,00	15.000,00	100,00	227,27%
01	01	010	0251	614239-6	0222	Ostali transferi pojedincima - Za obilježavanje dana CZ i mjeseca zaštite od požara	10.000,00	0,00	5.000,00	50,00	75,76%
01	01	010	0251	614241	0222	Transfer za posebne namjene - prirodne i druge nesr. - Za saniranje dijela šteta nastalih prir. i drugom nesrećom	100.000,00	0,00	100.000,00	100,00	1515,15%
01	01	010	0251	614241-1	0222	Transfer za posebne namjene - prir. i druge nesreće - Za troškove preduzimanja prev. mjera zaštite i spaš.	30.000,00	0,00	30.000,00	100,00	454,55%
01	01	010	0251	614241-2	0222	Transfer za posebne namjene - prir. i druge nesreće - Za troškove preduzimanja hitnih mjera zaštite i spaš.	35.000,00	0,00	35.000,00	100,00	530,30%
01	01	010	0251	614241-2	0222	Transfer za posebne namjene - prir. i druge nesreće - Za troškove preduzimanja hitnih mjera zaštite i spaš.	0,00	0,00	0,00	N/A	0,00%
01	01	010	0321	614311-26	012	Tekući transf. nepr. org. - VatrogasnodruštvoSrebrenik	27.000,00	6.750,00	27.000,00	100,00	409,09%
01	01	010	0321	614311-48	012	Tekući transf. nepr. org. - Gorska službaspašavanjaSrebrenik	8.000,00	2.000,01	8.000,00	100,00	121,21%
01	01	010	0251	615121-6	0222	Kapitalni transfer - Opremanje struktura CZ	0,00	0,00	0,00	N/A	0,00%
01	01	010	0251	615121-8	012	Kapitalni transfer DVD-u za nabavku cisterne	100.000,00	0,00	100.000,00	100,00	1515,15%
01	01	010	0171	616331	012	Kamate na pozajmice od domaćih finansijskih institucija	500,00	298,16	500,00	100,00	7,58%
				<b>820000</b>		<b>B. KAPITALNI IZDACI</b>					
01	01	010	0220	821211-3	012	Izdaci za izgradnju novog Vatrogasnog doma	260.000,00	9.845,55	260.000,00	100,00	3939,39%
01	01	010	0220	821211-3	040	Izdaci za izgradnju novog Vatrogasnog doma	0,00	0,00	0,00	N/A	0,00%
01	01	010	0251	821361-1	012	Opremanje Službe CZ, Gradskog štaba CZ i Operativnog centra CZ	20.000,00	67.858,83	20.000,00	100,00	303,03%
01	01	010	0251	821361-1	040	Opremanje Službe CZ, Gradskog štaba CZ i Operativnog centra CZ	0,00	0,00	77.000,00	N/A	1166,67%
01	01	010	0251	821361-2	0222	Opremanje struktura CZ i štab CZ, operativni centar CZ	130.000,00	0,00	130.000,00	100,00	1969,70%
01	01	010	0220	821381-1	0225	Za nabavku opreme za vatrogasce	8.500,00	0,00	8.500,00	100,00	128,79%
				<b>823000</b>		<b>C. OTPLATA DUGOVA</b>					

# SLUŽBENI GLASNIK

01	01	010	0171	823331	012	Otplatedomaćimfinansijskiminstitucijama	35.700,00	15.168,85	35.700,00	100,00	540,91%
						<b>Ukupno:Služba za CZ Sredstva za zaštitu i spašav.</b>	<b>2.367.800,00</b>	<b>353.533,18</b>	<b>2.367.800,00</b>	<b>100,00</b>	35875,76%
						<b>01-011 STRUČNA SLUŽBA GRADSKOG VIJEĆA</b>					
				<b>610000</b>		<b>A. TEKUĆI IZDACI</b>					
01	01	011	0111	611110	012	Plaće i naknade plaće po umanjenju doprinosa	171.900,00	25.741,60	171.900,00	100,00	2604,55%
01	01	011	0111	611131	012	Doprinosi za PIO - 17 %	38.900,00	6.342,10	38.900,00	100,00	589,39%
01	01	011	0111	611132	012	Doprinosi za zdravstvenoosiguranje - 12,5 %	28.700,00	4.663,32	28.700,00	100,00	434,85%
01	01	011	0111	611133	012	Doprinosi za zapošljavanje - 1,5 %	3.500,00	559,60	3.500,00	100,00	53,03%
01	01	011	0111	611211	012	Naknade za prevoz sa posla i na posao	2.000,00	390,00	2.000,00	100,00	30,30%
01	01	011	0111	611221	012	Naknade za topli obrok tokom rada	25.300,00	3.089,61	25.300,00	100,00	383,33%
01	01	011	0111	611224	012	Regres za godišnjiodmor	4.850,00	0,00	4.850,00	100,00	73,48%
01	01	011	0111	612111	012	Doprinosi na teret poslodavca - PIO - 2,50 %	5.800,00	932,63	5.800,00	100,00	87,88%
01	01	011	0111	612112	012	Doprinosi na teret poslod. - Zdravstveno osiguranje 2 %	4.600,00	746,13	4.600,00	100,00	69,70%
01	01	011	0111	612113	012	Doprinosi za zapošljavanje - 0,5 %	1.200,00	186,54	1.200,00	100,00	18,18%
01	01	011	0111	613983	012	Posebna naknada na doh. za zaštitu od prir. i drugih nes	750,00	118,78	750,00	100,00	11,36%
						<b>Ukupno: Stručnaslužbagraskogvijeća</b>	<b>287.500,00</b>	<b>42.770,31</b>	<b>287.500,00</b>	<b>100,00</b>	4356,06%
						<b>01-012. SLUŽBA ZA INTERNU REVIZIJU</b>					
01	01	012		<b>610000</b>		<b>A. TEKUĆI IZDACI</b>					
01	01	012	0161	611110	012	Plaće i naknade plaće po umanjenju doprinosa	83.700,00	9.796,29	83.700,00	100,00	1268,18%
01	01	012	0161	611131	012	Doprinosi za PIO - 17 %	19.100,00	2.413,56	19.100,00	100,00	289,39%
01	01	012	0161	611132	012	Doprinosi za zdravstvenoosiguranje - 12,5 %	14.000,00	1.774,68	14.000,00	100,00	212,12%
01	01	012	0161	611133	012	Doprinosi za zapošljavanje - 1,5 %	1.750,00	212,97	1.750,00	100,00	26,52%
01	01	012	0161	611211	012	Naknade za prevoz sa posla i na posao	1.000,00	0,00	1.000,00	100,00	15,15%
01	01	012	0161	611221	012	Naknade za topli obrok tokom rada	8.500,00	778,13	8.500,00	100,00	128,79%
01	01	012	0161	611224	012	Regres za godišnjiodmor	1.610,00	0,00	1.610,00	100,00	24,39%
01	01	012	0161	613111	012	Troškovi prevoza u zemlji javnim sredstvima	0,00	0,00	0,00	N/A	0,00%
01	01	012	0161	613115	012	Troškovidnevnicu u zemlji	0,00	0,00	0,00	N/A	0,00%
01	01	012	0161	612111	012	Doprinosi na teret poslodavca - PIO - 2,50 %	2.900,00	354,93	2.900,00	100,00	43,94%
01	01	012	0161	612112	012	Doprinosi na teret poslod. - Zdravstveno osiguranje 2 %	2.300,00	283,95	2.300,00	100,00	34,85%
01	01	012	0161	612113	012	Doprinosi za zapošljavanje - 0,5 %	600,00	70,98	600,00	100,00	9,09%
01	01	012	0161	613922	012	Uslugestručnogobrazovanja	1.500,00	0,00	1.500,00	100,00	22,73%
01	01	012	0161	613983	012	Posebna naknada na doh. za zaštitu od prir. i drugih nes	390,00	45,06	390,00	100,00	5,91%
01	01	012	0161	613991-12	012	Ostalenesp. uslugeidadžbine	500,00	0,00	500,00	100,00	7,58%
						<b>Ukupno: Služba za internu reviziju</b>	<b>137.850,00</b>	<b>15.730,55</b>	<b>137.850,00</b>	<b>100,00</b>	2088,64%
						<b>Ukupno 01-Grad Srebrenik</b>	<b>32.538.620,00</b>	<b>3.008.710,44</b>	<b>35.064.120,00</b>	<b>107,76</b>	
						<b>02 - CENTAR ZA SOCIJALNI RAD SREBRENİK</b>					
						<b>02-001 SCENTAR ZA SOCIJALNI RAD</b>					
02	02	001		<b>610000</b>		<b>A. TEKUĆI IZDACI</b>					
02	02	001	1091	611110	012	Plaće i naknade plaće po umanjenju doprinosa	282.500,00	66.973,81	282.500,00	100,00	0,77%
02	02	001	1091	611131	012	Doprinosi za PIO - 17 %	69.500,00	16.500,82	69.500,00	100,00	0,19%

# SLUŽBENI GLASNIK

02	02	001	1091	611132	012	Doprinosi za zdravstvenoosiguranje - 12,5 %	52.000,00	12.132,95	52.000,00	100,00	0,14%
02	02	001	1091	611133	012	Doprinosi za zapošljavanje - 1,5 %	6.200,00	1.455,95	6.200,00	100,00	0,02%
02	02	001	1091	611211	012	Naknade za prevoz sa posla i na posao	5.500,00	1.568,50	5.500,00	100,00	0,01%
02	02	001	1091	611221	012	Naknade za topli obrok tokom rada	47.000,00	9.392,00	47.000,00	100,00	0,13%
02	02	001	1091	611224	012	Regres za godišnjiodmor	8.900,00	0,00	8.900,00	100,00	0,02%
02	02	001	1091	611225	012	Otpremnine za odlazak u penziju	7.000,00	0,00	7.000,00	100,00	0,02%
02	02	001	1091	611227	012	Pomoć u slučajsmrti	1.600,00	0,00	1.600,00	100,00	0,00%
02	02	001	1091	611233	041	Naknade i doprinosi za roditelje njegovatelje	0,00	0,00	900.000,00	N/A	2,45%
02	02	001	1091	612111	012	Doprinosi na teret poslodavca - PIO - 2,50 %	10.500,00	2.426,59	10.500,00	100,00	0,03%
02	02	001	1091	612112	012	Doprinosi na teret poslod. - Zdravstveno osiguranje 2 %	8.200,00	1.941,27	8.200,00	100,00	0,02%
02	02	001	1091	612113	012	Doprinosi za zapošljavanje - 0,5 %	2.100,00	485,31	2.100,00	100,00	0,01%
02	02	001	1091	613113	012	Putovanje, ličnavozila (upotrebavlastitogvozila u službenesvrhe)	500,00	0,00	500,00	100,00	0,00%
02	02	001	1091	613114	012	Troškovi smještaja za službena putovanja u zemlji	500,00	0,00	500,00	100,00	0,00%
02	02	001	1091	613110	012	Troškovidnevnicu u zemlji	750,00	0,00	750,00	100,00	0,00%
02	02	001	1091	613120	012	Troškovidnevnicu u inostranstvu	300,00	0,00	300,00	100,00	0,00%
02	02	001	0161	613211	012	Izdaci za električnuenergiju	1.800,00	331,22	2.200,00	122,22	0,01%
02	02	001	0161	613212	012	Izdaci za centralnogrijanje	2.000,00	1.300,00	3.900,00	195,00	0,01%
02	02	001	0161	613310	012	Izdaci za komunalije (telefon, internet, mobilni telefon, poštanske usluge)	5.100,00	1.051,20	6.300,00	123,53	0,02%
02	02	001	0161	613321	012	Izdaci za vodu i kanalizaciju	500,00	73,90	500,00	100,00	0,00%
02	02	001	0161	613323	012	Izdaci za usluge odvoza smeća	670,00	122,26	670,00	100,00	0,00%
02	02	001	0161	613324-1	012	Izdaci za usluge održavanje čistoće	3.000,00	0,00	3.000,00	100,00	0,01%
02	02	001	0161	613327	012	Izdaci za provođenje obavezne DDD	200,00	0,00	200,00	100,00	0,00%
02	02	001	0161	613412	012	Izdaci za kompjuterskimaterijal	1.500,00	0,00	1.500,00	100,00	0,00%
02	02	001	0161	613413	012	Izdaci za obrazovanjekadrova	750,00	301,16	1.400,00	186,67	0,00%
02	02	001	0161	613416	012	Sitan inventar	1.000,00	0,00	1.000,00	100,00	0,00%
02	02	001	0161	613417	012	Kancelarijskimaterijal	1.300,00	0,00	1.300,00	100,00	0,00%
02	02	001	0161	613418	012	Auto gume	200,00	0,00	200,00	100,00	0,00%
02	02	001	0161	613419	012	Izdaci za administrativnimaterijal	700,00	0,00	700,00	100,00	0,00%
02	02	001	0161	613484	012	Materijal za čišćenje	1.000,00	103,00	1.000,00	100,00	0,00%
02	02	001	0161	613488	012	Matične knjige i ostali obrasci	100,00	0,00	100,00	100,00	0,00%
02	02	001	0161	613511	012	Benzin	2.000,00	409,69	2.500,00	125,00	0,01%
02	02	001	0161	613523	012	Registracijamotornihvozila	700,00	0,00	700,00	100,00	0,00%
02	02	001	0161	613524	012	Izdaci za prevozljudi	0,00	0,00	500,00	N/A	0,00%
02	02	001	0161	613611	012	Unajmljivanjeprostoraizgrada	200,00	0,00	200,00	100,00	0,00%
02	02	001	0161	613712	012	Materijal za popravak i održavanje opreme	500,00	0,00	500,00	100,00	0,00%
02	02	001	0161	613721	012	Usluge popravka i održavanje zgrada	700,00	0,00	700,00	100,00	0,00%
02	02	001	0161	613722	012	Usluge popravka i održavanja opreme	500,00	0,00	500,00	100,00	0,00%
02	02	001	0161	613723	012	Usluge popravka i održavanja vozila	1.000,00	0,00	1.000,00	100,00	0,00%
02	02	001	0161	613727-11	012	Ostalineplaniranitroškovi	1.600,00	1.089,37	8.000,00	500,00	0,02%
02	02	001	0161	613813	012	Osiguranjevozila	500,00	0,00	500,00	100,00	0,00%
02	02	001	0161	613814	012	Osiguranjezaposlenih - Kolektivnoosiguranje	700,00	114,00	700,00	100,00	0,00%
02	02	001	0112	613821	012	Izdacibankarskih usluga	100,00	0,00	100,00	100,00	0,00%
02	02	001	0161	613911	012	Uslugemedija (objavljivanjeoglasa)	700,00	0,00	700,00	100,00	0,00%
02	02	001	0161	613912	012	Uslugeštampanjasi.novine	400,00	110,00	400,00	100,00	0,00%
02	02	001	0161	613931	012	Izdaci za knjigovodstvene usluge	0,00	0,00	250,00	N/A	0,00%
02	02	001	0161	613934	012	Troškovi održavanjasoftvera	0,00	0,00	400,00	N/A	0,00%
02	02	001	0161	613935	012	Ostale stručne usluge, korištenje pravne baze	420,00	0,00	420,00	100,00	0,00%

# SLUŽBENI GLASNIK

02	02	001	0161	613914	012	Uslugerepresentacije	1.000,00	67,20	1.000,00	100,00	0,00%
02	02	001	0112	613916	012	Usluge objavljivanja tendera i oglasa i drugo	800,00	0,00	800,00	100,00	0,00%
02	02	001	0161	613924	012	Izdaci za stručneispite	300,00	0,00	1.200,00	400,00	0,00%
02	02	001	0161	613937	012	Izdacinauslugevještačenja	1.200,00	0,00	1.200,00	100,00	0,00%
02	02	001	0112	613973	012	Izdaci za volonterski rad - za volontere	750,00	0,00	750,00	100,00	0,00%
02	02	001	0112	613974	012	Izdaci za rad komisija	1.000,00	0,00	1.000,00	100,00	0,00%
02	02	001	0112	613976	012	Ostali izdaci za deruge samostalne djelatnosti-Upravni odbor	25.000,00	0,00	25.000,00	100,00	0,07%
02	02	001	0161	613983	012	Posebna naknada na doh. za zaštitu od prir. i drugih nes	1.350,00	309,95	1.350,00	100,00	0,00%
02	02	001	1091	614231-2	012	Jednokratnenovčanepomoći	23.000,00	0,00	23.000,00	100,00	0,06%
02	02	001	1091	614231-1	012	Pomoć za Rome-stanbeno zbrinjavanje	10.000,00	0,00	10.000,00	100,00	0,03%
02	02	001	1091	614231-3	041	Isplate za roditeljenjegovatelje	900.000,00	299.687,25	0,00	0,00	0,00%
02	02	001	1091	614231-4	040	Isplata novčanih pomoći za dženaze-transfer pojedincima	0,00	0,00	30.000,00	N/A	0,08%
02	02	001	1091	614813	012	Povratneurošenihsredstava	0,00	0,00	5.230,00	N/A	0,01%
				<b>820000</b>		<b>B. KAPITALNI IZDACI</b>					
02	02	001	0161	821311	041	Namještaj	16.400,00	0,00	16.400,00	100,00	0,04%
02	02	001	0161	821311	012	Namještaj	2.400,00	0,00	2.400,00	100,00	0,01%
02	02	001	0161	821312	041	Kompjuterskaoprema	6.600,00	0,00	6.600,00	100,00	0,02%
02	02	001	0161	821312	012	Kompjuterskaoprema	500,00	0,00	500,00	100,00	0,00%
02	02	001	0660	821611-1	012	Rekonstrukcija postojeće zgrade Ju Centar za socijalni rad	10.000,00	0,00	10.000,00	100,00	0,03%
02	02	001	0660	821611-1	041	Rekonstrukcija postojeće zgrade Ju Centar za socijalni rad	38.300,00	0,00	38.300,00	100,00	0,10%
						<b>Ukupno 02-JU CENTAR ZA SOCIJALNI RAD SREBRENIK</b>	<b>1.571.490,00</b>	<b>417.947,40</b>	<b>1.619.820,00</b>	<b>103,08</b>	<b>4,42%</b>
						<b>UKUPNO: TEKUĆI I KAPITALNI IZDACI</b>	<b>34.110.110,00</b>	<b>3.426.657,84</b>	<b>36.683.940,00</b>	<b>107,55</b>	<b>100,00%</b>
						<b>UKUPNO ZAPOSLENIH: 147</b>					

## Član 4.

U članu 4. stav 3. broj "0,86%" zamjenjuje se brojem "0,87%".

## Član 5.

Odluka o izmjenama i dopunama Odluke o budžetu Grada Srebrenik za 2026. godinu, stupa na snagu danom objavljivanja u "Službenom glasniku Grada Srebrenik" a važi za fiskalnu 2026. godinu.

BOSNA I HERCEGOVINA  
FEDERACIJA BOSNE I HERCEGOVINE  
TUZLANSKI KANTON  
GRAD SREBRENIK  
-Gr adsko vijeće-

Broj: 01-11-341-3/26  
Srebrenik, 26.05.2026.godine

PREDSJEDAVAJUĆI  
GRADSKOG VIJEĆA  
Nisvet Sejdinović, s.r.

## 3.

Na osnovu člana 7. Zakona o budžetima u Federaciji Bosne i Hercegovine («Službene novine Federacije BiH», broj: 102/13, 9/14, 13/14, 8/15, 91/15, 102/15, 104/16, 5/18, 11/19, 99/19, 25a/22, 7/25 i 6/26), a u vezi sa članom 13. Zakona o principima lokalne samouprave u Federaciji Bosne i Hercegovine («Službene novine F BiH», broj: 49/06 i 51/09) i člana 25. stav 1. tačka 2. Statuta Grada Srebrenik ("Službeni glasnik Grada Srebrenik", broj: 1/24), Gradsko vijeće Grada Srebrenik, na sjednici održanoj dana, 26.05.2026.godine, d o n o s i:

### **ODLUKU O IZMJENAMA I DOPUNAMA ODLUKE O IZVRŠAVANJU BUDŽETA GRADA SREBRENİK ZA 2026. GODINU**

#### Član 1.

U Odluci o izvršavanju budžeta Grada Srebrenik za 2026. godinu ("Službeni glasnik Grada Srebrenik" broj: 1/26) u članu 23. iza pozicije 95. dodaju se pozicije:

96. "Transfer po projektu ECCO ALLY CITIES"

97. "Tekući transfer OFK Gradina-za izvršenje sudskih presuda"

#### Član 3.

Odluka o izmjenama i dopunama Odluke o izvršavanju budžeta Grada Srebrenik za 2026. godinu stupa na snagu danom objavljivanja u "Službenom glasniku Grada Srebrenik", a važi za fiskalnu 2026. godinu.

BOSNA I HERCEGOVINA  
FEDERACIJA BOSNE I HERCEGOVINE  
TUZLANSKI KANTON  
GRAD SREBRENİK  
-G r a d s k o v i j e ć e-

Broj: 01-11-342-3/26  
Srebrenik, 26.05.2026.godine

PREDSJEDAVALJUĆI  
GRADSKOG VIJEĆA  
Nisvet Sejdinović, s.r.

## 4.

Na osnovu člana 8. Zakona o principima lokalne samouprave u FBiH ("Službene novine FBiH", broj 51/06., 51/09), članova 6. i 8. Zakona o komunalnim djelatnostima („Sl.novine Tuzlanskog kantona“, br. 11/2021 – prečišćeni tekst, 7/2025 i 2/2026), člana 2. Zakona o osnovama bezbjednosti saobraćaja na putevima u Bosni i Hercegovini („Sl. glasnik BiH“, br.6/06., 7/06-ispravka, 44/07, 84/09, 48/10 – dr.zakon, 18/13, 8/17, 89/17, 9/18, 46/23, 88/23) članova 2., 3. i 4. Odluke o komunalnim djelatnostima ("Službeni glasnik općine Srebrenik", broj 10/11, 2/14 i 19/25) i člana 14. i 25. Statuta grada Srebrenik ("Službeni glasnik grad Srebrenik", broj 1/24.),

Gradsko vijeće Srebrenik, na sjednici održanoj dana 26.05.2026. godine, donosi

### ODLUKU

o javnim parkiralištima na području grada Srebrenik

### I OPĆE ODREDBE

#### Član 1.

Ovom Odlukom se određuju javna i ostala parkirališta, utvrđuju uslovi i način njihovog korištenja, organizacija i način naplate parkiranja vozila, upravljanje i održavanje javnim i ostalim parkiralištima na području grada Srebrenik.

#### Član 2.

(1) Javna parkirališta su uređene javne površine namijenjene i saobraćajnom signalizacijom označene isključivo za parkiranje i zaustavljanje motornih vozila, a mogu biti uređena za parkiranje vozila na ulici i van ulice.

(2) Javnim parkiralištima na području grada Srebrenik upravlja javno preduzeće ili drugo pravno lice kojem Grad Srebrenik povjeri upravljanje posebnom odlukom Gradskog vijeća ili ugovorom ( u daljem tekstu: Upravitelj).

(3) Ostala parkirališta su označene površine za parkiranje i zaustavljanje vozila u krugu javnih ustanova, javnih preduzeća i poslovnih centara.

#### Član 3.

(1) Javna parkirališta van ulice mogu biti otvorenog i zatvorenog tipa.

(2) Otvorena javna parkirališta su ona parkirališta koja zbog saobraćajne situacije nije moguće fizički zatvoriti preprekama.

(3) Zatvorena javna parkirališta su parkirališta koja se u cilju kontrole ulaza i izlaza vozila mogu fizički zatvoriti, a da se ne remete normalni tokovi saobraćaja.

#### Član 4.

(1) Javna parkirališta moraju biti označena saobraćajnom signalizacijom u skladu sa Zakonom o osnovama bezbjednosti saobraćaja na putevima u BiH (u daljem tekstu: ZOOBS) i Odlukom o sigurnosti saobraćaja na cestama općine Srebrenik („Službeni glasnik Općine Srebrenik“ br:11/11).

(2) Javna parkirališta za lica s posebnim potrebama i rezervisana javna parkirališta, posebno se obilježavaju horizontalnom i vertikalnom signalizacijom.

(3) Rezervisana javna parkirališta su prostori za parkiranje vozila rezervisanih od strane pravnih ili fizičkih lica kod upravitelja javnim parkiralištima.

(4) Uređenje i obilježavanje javnih parkirališta na kojima se naplaćuje parkiranje vrši upravitelj.

(5) Upravitelj je dužan uspostaviti i voditi evidenciju javnih parkirališta koja se ažurira po potrebi i

# SLUŽBENI GLASNIK

dostupna je nadležnoj gradskoj službi a obavezno sadrži:

- naziv parkirališta
- lokaciju parkirališta
- zonu parkiranja
- ukupan broj parking mjesta
- broj parking mjesta za lica sa invaliditetom
- broj rezervisanih parking mjesta.

## Član 5.

Javna parkirališta na kojima se naplaćuje parkiranje imaju na vidnom mjestu istaknuto obavještenje koje sadrži: naziv javnog parkirališta, zonu, vrijeme naplate, cijenu parking karte, način parkiranja i kategorije motornih vozila koja se mogu parkirati na tom parkiralištu.

## Član 6.

Ulaskom na javno parkiralište na kome se vrši naplata, vlasnik ili lice koje upravlja vozilom, prihvata uslove parkiranja propisane ovom Odlukom.

## II JAVNA PARKIRALIŠTA NA KOJIMA SE NAPLAĆUJE PARKIRANJE NA PODRUČJU GRADA SREBRENİK

## Član 7.

(1) Javna parkirališta s naplatom na području grada Srebrenik, kategorišu se po vrsti i zoni parkiranja kako slijedi:

R/B	Naziv javnog parkirališta	Vrsta javnog parkirališta		Zona
		na ulici- van ulice	otvoreni- zatvoreni	
1.	Parkiralište kod objekata Robne kuće i JU Centar za kulturu i informisanje	van ulice	otvoreno	1
2.	Parkiralište ispred JU za odgoj i obrazovanje djece predškolskog uzrasta	van ulice	otvoreno	1
3.	Desna saobraćajna traka u ulici 1. marta,	na ulici	otvoreno	0
4.	Parkiralište s lijeve strane ulice 1. marta,	van ulice	otvoreno	0
5.	Parkiralište u ulici Dr Hašima Muharemović	van ulice	otvoreno	0
6.	Lijeva saobraćajna traka u ulici Dr Hašima Muharemović	na ulici	otvoreno	0
7.	Parkiralište u ulici Maršala Tita	na ulici/van ulice	otvoren	2
8.	Parkiralište u ulici TO 92. pored SP zgrade Tinjanka II,	van ulice	otvoreno	2
9.	Parkiralište u ulici Kulina bana ispred SP zgrade Srebrenka II,	van ulice	otvoreno	1
10.	Parkiralište u ulici Kulina bana između JU za odgoj i obrazovanje djece predškolskog uzrasta i SP Srebrenka II, uključujući i parkiralište	van ulice	otvoreno	1

	na lijevoj saobraćajnoj traci pristupne saobraćajnice iznad zgrade Zlatiborka			
11.	Parkiralište u ulici Žrtava genocida u Srebrenici do željezničke stanice	van ulice	zatvoreno	1
12.	Parkiralište u ulici 21. srebreničke brigade iznad SP zgrada Bistrice I i II	van ulice	otvoreno	2
13.	Parkiralište u ulici Žrtava genocida u Srebrenici prema starom zanatskom centru	van ulice	zatvoreno	1
14.	Parkiralište u ulici 21. srebreničke brigade kod pošte	van ulice	otvoreno	1
15.	Lijeva saobraćajna traka do željezničke stanice i desna saobraćajna traka od željezničke stanice u ulici 211. oslobodilačke brigade	na ulici	otvoreno	2
16.	Parkiralište u ulici 21. srebreničke brigade ispred bivšeg objekta „SINBRA“	van ulice	otvoreno	2
17.	Parkiralište u ulici Bosanskih branilaca iza zgrade SP "Autopijaca"	na ulici	otvoreno	2
18.	Desna saobraćajna traka saobraćajnice iza zgrade SP Bigeraj u ulici TO 92	na ulici/van ulice	otvoreno	1
19.	Parkiralište u ulici Bosanskih branilaca iza zgrade SP Tinjanka I	van ulice	otvoreno	1
20.	Parkiralište u Radničkoj ulici ispred zgrade suda	van ulice	otvoreno	2
21.	Parkiralište u ulici TO 92 ispred SP zgrade „SEKVOYA“	van ulice	otvoreno	2
22.	Parkiralište u ulici Ibrahima Salihovića ispred i oko zgrade JU sportsko rekreativni centar Srebrenik	van ulice	otvoreno	1
23.	Parkiralište u ul. Bosanskih branilaca ulaz na šetalište	van ulice	otvoreno	1
24.	Parkiralište u ul. TO 92, iza zgrade Gradske uprave	van ulice	otvoreno	1
25.	Parkiralište u ul. Maršala Tita kod zgrade „ITK Musić“	van ulice	otvoreno	2
26.	Parkiralište kod gradskog stadiona	van ulice	otvoreno	2

(2) U slučaju izgradnje novih javnih parkirališta ili proširenja postojećih parkirališta na području grada Srebrenik, gradska služba nadležna za poslove saobraćaja može privremeno odobriti parkiranje i naplatu na istim do donošenja nove odluke Gradskog vijeća.

## Član 8.

(1) Naplata za parkiranje na javnim parkiralištima vrši se svakim danom osim nedjelje i praznika u vremenu od 07.00 do 18.00 sati (zimsko računanje vremena),

# SLUŽBENI GLASNIK

odnosno od 07.00 do 21.00 sat (ljetno računanje vremena).

(2) Izuzetno, upravitelj javnih parkirališta, uz suglasnost Gradske službe nadležne za poslove saobraćaja, može, zbog objektivnih okolnosti, odrediti i drugačije radno vrijeme koje mora biti istaknuto na javnim parkiralištima za koje se primjenjuje.

## Član 9.

(1) Za korištenje javnog parkirališta korisnik plaća naknadu u iznosu kako slijedi:

Vrste karata	Cijena u KM sa PDV-om		
	Zona 0	Zona 1	Zona 2
Godišnja karta	400,00 KM	250,00 KM	200,00 KM
Mjesečna karta	40,00 KM	25,00 KM	20,00 KM
Dnevna karta	8,00 KM	4,00 KM	3,00 KM
Karta po satu parkiranja	2,00 KM	1,00 KM	0,50 KM
Povlaštena stanarska karta, godišnja		200,00 KM	150,00 KM
Povlaštena stanarska karta, mjesečna		20,00 KM	15,00 KM
Povlaštena karta za RVI, članove porodice šehida, demobilisani boraca, dobitnika najviših ratnih priznanja, godišnja		150,00 KM	100,00 KM
Povlaštena karta za RVI, članove porodice šehida, demobilisani boraca, dobitnika najviših ratnih priznanja, mjesečna		25,00 KM	10,00 KM
Rezervisana karta, godišnja	2.000,00 KM	1.500,00 KM	1.000,00 KM

(2) Način izdavanja i uslovi korištenja povlaštenih karata detaljno će biti uređeni posebnim aktom upravitelja.

(3) Izdavanje mjesečne, godišnje i povlaštene karte ne obavezuje upravitelja da za iste obezbijedi kontinuirano slobodno parking mjesto.

(4) Godišnja, mjesečna i dnevna karta važe za sva javna parkirališta u zoni za koju je karta kupljena i za sve niže zone.

(5) Rezervisano mjesto po godišnjoj rezervisanoj karti uključuje postavljanje fizičke prepreke od strane upravitelja.

(6) Na zatvorenom parkiralištu u ul. Žrtava genocida u Srebrenici ne važe mjesečne i godišnje karte.

## Član 10.

(1) Vozilo s mjesečnom i godišnjom parking kartom može biti vremenski neograničeno parkirano na svim javnim parkiralištima na kojima se vrši naplata unutar zone za koju je parking karta izdata i u zonama nižim od te, a u periodu važenja parking karte.

(2) Mjesečna i godišnja karta mora biti vidno istaknuta na prednjem vjetrobranskom staklu motornog vozila.

## Član 11.

(1) Za naplatu parkiranja na otvorenim javnim parkiralištima, koristi se parking karta iz automata za

naplatu parkiranja ili parking karta plaćena elektronski putem SMS servisa ili parking karta plaćena elektronski putem pametne parking aplikacije. Za naplatu parkiranja na zatvorenim javnim parkiralištima koristi se ulazni print listić i izlazni print račun.

(2) Parking kartu, korisnik je dužan istaknuti s unutrašnje strane vjetrobranskog stakla vozila, na način da bude vidljiv serijski broj, te da iz nje ovlašteno lice za naplatu parkiranja može utvrditi podatke (godinu, dan, sat i minut početka parkiranja), osim u slučaju plaćanja iste elektronski putem SMS servisa ili elektronski putem pametne parking aplikacije.

(3) U izuzetnim slučajevima (kvar na automatu za naplatu parkiranja, nestanak struje i slično), naplata parkiranja u smislu stava 2. ovog člana može se izvršiti pomoću blok ovjerenih karti. Korisnicima javnih parkirališta i drugim licima je zabranjeno blokiranje, odnosno oštećenje automata za naplatu parkiranja (ubacivanjem neodgovarajućih kovanica ili drugih materijala i vršenje bilo kakvih radnji, kojim se prouzrokuje oštećenje automata za naplatu parkiranja).

(4) Ovlašćuje se upravitelj da svojim internim aktima detaljnije reguliše način plaćanja parking karte elektronski putem SMS servisa, odnosno putem pametne parking aplikacije.

## Član 12.

(1) Korisnik otvorenog javnog parkirališta unaprijed plaća naknadu za planirano vrijeme parkiranja, a kod zatvorenog javnog parkirališta prilikom napuštanja javnog parkirališta prema podacima sa ulaznog listića.

(2) Korisniku zatvorenog javnog parkirališta bez ulaznog listića biće obračunato vrijeme od početka radnog vremena javnog parkirališta.

## Član 13.

Parking karta plaćena na način određen članom 11. stav 1. ove Odluke je dokaz o uredno plaćenju naknadi za parkiranje na javnom parkiralištu. Sadržaj i izgled parking karata će biti detaljnije određen posebnim aktom upravitelja.

## Član 14.

Kod naplate putem automata, korisnik javnog parkirališta, količinom ubačenog novca u automat, određuje dužinu plaćenog parkiranja.

## Član 15.

Kontrolu naplate parkinga i pravilnost korištenja parkirališta kontroliše ovlašteni radnik upravitelja (u daljem tekstu: Kontrolor).

Kontrolor mora imati identifikacijsku iskaznicu na vidnom mjestu, na kojoj je ispisan naziv upravitelja, serijski broj i ugrađena fotografija kontrolora

## Član 16.

(1) Za parkiranje vozila invalida, osigurava se određeni broj parking mjesta na kojima se ne naplaćuje naknada za parkiranje. Pravo korištenja mjesta za parkiranje vozila invalida ostvaruju invalidna lica koja posjeduju znak pristupačnosti, odnosno međunarodni znak invalida, a u skladu sa odredbama člana 29. Zakona o osnovama bezbjednosti saobraćaja na putevima u Bosni i Hercegovini (u daljem tekstu: ZOOBS) i odredbama Pravilnika o obilježavanju vozila kojim upravlja lice sa oštećenim ekstremitetima ili kojim se prevozi lice sa stepenom invaliditeta 80% i više.

(2) Za parkiranje vozila invalida na javnim parkiralištima potrebno je obezbijediti 5% parking mjesta od ukupnog broja parking mjesta (voditi računa o tome da parking mjesta budu u blizini javnih objekata kao što su Dom zdravlja, zgrada organa uprave, suda i sl.)

## Član 17.

(1) Gradska služba nadležna za poslove saobraćaja posebnim aktom bezuslovno može na javnom parkiralištu ili dijelu javnog parkirališta odrediti, odnosno promijeniti namjenu, u određenom vremenskom periodu ili trajno u svrhu lociranja taksi stajališta, izgradnje objekata i sl.

(2) Taksi prevoznici obavezni su plaćati naknadu za zauzimanje parking mjesta u visini od 10,00 KM mjesečno, odnosno 120,00 KM godišnje.

(3) Odobrenje za korištenje i zauzimanje parking mjesta taksi prevoznicima izdaje služba nadležna za poslove saobraćaja grada Srebrenik na osnovu podnesenog zahtjeva.

## Član 18.

(1) Na javnim parkiralištima zabranjeno je:

- parkirati neispravna i havarisana vozila;
- vršiti popravak vozila;
- odlagati smeće, ogrevni, građevinski i drugi materijal;
- vršiti bilo kakve radnje i aktivnosti koje bi mogle oštetiti javnu površinu, ugroziti sigurnost saobraćaja ili oštetiti parkirano vozilo;
- koristiti za dječije i zabavne igre;
- održavati javne skupove ili druge manifestacije ili priredbe bez prethodno pribavljene saglasnosti nadležnog organa;

(2) Izuzetno za potrebe stanara i korisnika poslovnih prostora koji nemaju drugu mogućnost, može se odobriti privremeno zauzimanje jednog parking mjesta na javnom parkiralištu, bez plaćanja naknade na period do 24 sata, radi istovara ogrevnog ili drugog materijala i slično.

(3) Odobrenje iz prethodnog stava za zauzimanje parking mjesta na javnom parkiralištu izdaje upravitelj.

## Član 19.

Korisnik javnog parkirališta čini povredu odredaba uslova korištenja javnog parkirališta propisanih ovom Odlukom ako:

- Prekorači dopušteno vrijeme parkiranja
- Ne izvrši plaćanje parking karte na način određen u članu 11. stav 1. ove Odluke
- Ne istakne ili istakne neodgovarajuću parking kartu s unutarne strane vjetrobranskog stakla
- Ne pridržava se horizontalne i vertikalne signalizacije na javnom parkiralištu

## Član 20.

(1) U slučaju povrede odredaba člana 18. ove Odluke, izvršit će se blokiranje vozila uređajem za blokiranje točkova.

(2) Poslove blokiranja i deblokiranja vozila će vršiti radnici upravitelja.

(3) Detaljnije odredbe o postupku blokiranja i deblokiranja, regulisat će se posebnim aktom upravitelja.

## Član 21.

Naknada za blokiranja i deblokiranja vozila iznosi:

- 1) za blokiranje i deblokiranje kamiona, autobusa, priključnog vozila i radnog stroja - 30 KM
- 2) blokiranje i deblokiranje putničkih automobila - 15 KM

## Član 22.

Naknade za premještanje i čuvanje vozila iznosi:

- 1) premještanje vozila na deponiju i ležarina do 24 sata - 150 KM
- 2) čuvanje vozila na deponiji po danu - 25 KM

## Član 23.

(1) Premještanje nepropisno zaustavljenih, ili parkiranih vozila, vrši upravitelj, a na osnovu naloga PU Srebrenik, u skladu sa Zakonom o osnovama bezbjednosti saobraćaja na putevima u BiH.

(2) Detaljnije odredbe o uslovima, načinu premještanja, čuvanja i vraćanja nepropisno parkiranih vozila regulisati će se posebnim aktom upravitelja.

## Član 24.

(1) Postupak premještanja vozila smatra se završenim kada je motorno vozilo spušteno na platformu specijalnog vozila "pauk".

(2) Prilikom određivanja premještanja, odnosno blokiranja vozila od strane ovlaštenog službenog lica prije početka premještanja, odnosno blokiranja, radnik upravitelja pravi Zapisnik o stanju vozila koje je određeno za premještanje, uz posebno evidentiranje već vidljivih oštećenja na vozilu koje se premješta.

## Član 25.

Prije početka premještanja vozila, radnik upravitelja je dužan fotografisati vozilo i napraviti zapisnik o tome, a

po mogućnosti napraviti video zapis i fotografije motornog vozila koje se premješta.

## Član 26.

Troškove premještanja vozila na drugo mjesto i naknadu za smještaj tih vozila, odnosno blokiranje i deblokiranje vozila, snosi vlasnik vozila, odnosno lice koje upravlja vozilom.

## Član 27.

Štete na vozilu nastale za vrijeme premještanja vozila, za vrijeme čuvanja na deponiji, odnosno blokiranja i deblokiranja vozila, snosi upravitelj.

## Član 28.

Održavanje i uređenje javnih parkirališta u nadležnosti upravitelja podrazumijeva obilježavanje parkirališta horizontalnom i vertikalnom saobraćajnom signalizacijom, održavanje ostale opreme na parkiralištu, te čišćenje parkirališta i uklanjanje snijega s istih.

## Član 29.

(1) Vozila hitne medicinske pomoći, policije i vatrogasna vozila, kada u toku intervencije koriste javna parkirališta ne plaćaju naknadu za parkiranje.

(2) Vozila pravnih lica koja su izvođači radova na javnim površinama ( izgradnja i sanacija ulica, intervencija na vodovodnoj i kanalizacionoj mreži i sl.) za vrijeme dok se radovi izvode, u skladu sa odobrenjem nadležne gradske službe, izuzeta su od plaćanja naknade za parkiranje.

## Član 30.

Upravitelj na javnim parkiralištima na kojima se naplaćuje parkiranje ne snosi odgovornost u slučaju otuđenja motornog vozila ili nastanka štete na istim.

## Član 31.

1) Nalog za plaćanje dnevne karte izdaje ovlašteni kontrolor ukoliko uoči vozilo sa neplaćenom parking kartom na način da isti postavlja na vozilo, na prednjem vjetrobranskom staklu nakon čega je u obavezi uslikati vozilo na način da se vidi postavljeni nalog ili ukoliko je u mogućnosti uručuje ga lično korisniku uz potpis korisnika o preuzimanju.

2) Dostavljanje naloga za plaćanje dnevne karte na način iz stava 1.ovog člana smatra se urednim i kasnije oštećenje ili uništenje naloga nema uticaja na validnost dostavljanja i ne odlaže plaćanje dnevne parking karte.

3) Smatra se da je korisnik javnog parkirališta postupio po primljenom nalogu ako je platio dnevnu parking kartu u roku od 8 dana od dana izdavanja, na način naznačen u nalogu.

4) Ako korisnik javnog parkirališta ne plati dnevnu kartu, u roku iz stava 3.ovog člana, dužan je osim iznosa cijene dnevne karte, platiti i stvarne troškove upravitelja i zakonsku zateznu kamatu, na šta će u nalogu biti upozoren.

5) Ako korisnik parkirališta ne postupi u skladu sa stavom 4.ovog člana, upravitelj će pokrenuti postupak naplate potraživanja kod nadležnog suda, a troškovi prinudne naplate, zakonska zatezna kamata i drugi troškovi padaju na njegov teret.

6) Odobrava se popust u iznosu od 50% cijene dnevne parking karte za sve korisnike javnog parkirališta (pravna i fizička lica) koja dnevnu parking kartu plate u roku od 8 dana, od dana izdavanja dnevne parking karte.

## III NADZOR

### Član 32.

(1) Nadzor nad provođenjem ove Odluke vrši Služba za prostorno uređenje i zaštitu okolice grada Srebrenik.

(2) Inspekcijски nadzor nad provođenjem ove Odluke vrše komunalni inspektori grada Srebrenik.

### Član 33.

Prekršajni postupak pokreće i vodi ovlašteno lice, odnosno komunalni inspektor, izdavanjem prekršajnog naloga ili podnošenjem zahtjeva za pokretanje prekršajnog postupka, na osnovu dokaza dostavljenih od strane ovlaštenog radnika upravitelja.

## IV KAZNENE ODREDBE

### Član 34.

Novčanom kaznom u iznosu od 500,00 KM do 1.500,00 KM kaznit će se pravno lice, u iznosu od 50,00 KM do 150,00 KM odgovorno lice u pravnom licu, u iznosu od 100,00 KM do 300,00 KM osoba koja obavlja samostalnu poslovnu djelatnost – obrt, te u iznosu od 30,00 KM do 100,00 KM fizičko lice:

a) ako ne plati naknadu za blokiranje i deblokiranje vozila, utvrđenu odredbama člana 19. Ove Odluke;  
b) ako ne plati naknadu za premještanje i čuvanje vozila, utvrđenu odredbama člana 20. ove Odluke.

### Član 35.

(1) Novčanom kaznom od 1.000,00 KM do 3.000,00 KM kaznit će se upravitelj javnim parkiralištima ako se ne pridržava odredbi člana 4. stav 4. i člana 27. ove Odluke.

(2) Za prekršaj iz prethodnog stava ovog člana, kaznit će se i odgovorno lice upravitelja javnim parkiralištima novčanom kaznom u iznosu od 200,00 KM do 500,00 KM.

## V PRELAZNE I ZAVRŠNE ODREDBE

### Član 36.

Stupanjem na snagu ove Odluke prestaje da važi Odluka o Javnim parkiralištima na području grada Srebrenik („Sl. Glasnik općine/grada Srebrenik“, broj: 10/11, 2/19 i 1/22).

### Član 37.

Ova odluka stupa na snagu osmog dana od dana objavljivanja u Službenom glasniku grada Srebrenik.

BOSNA I HERCEGOVINA  
FEDERACIJA BOSNE I HERCEGOVINE  
TUZLANSKI KANTON  
GRAD SREBRENIK  
-Gradsko vijeće-

Broj: 01-19-347-2/26  
Srebrenik, 26.05.2026.godine

PREDSJEDAVALJUĆI  
GRADSKOG VIJEĆA  
Nisvet Sejdinović, s.r.

## 5.

Na osnovu člana 2. Zakona o osnovama sigurnosti saobraćaja na putevima u Bosni i Hercegovini („Službeni glasnik BiH“, broj: 6/2006, 75/2006 - ispravka, 44/2007, 84/2009, 48/2010, 48/2010 - drugi zakon, 18/2013, 8/2017, 89/2017, 9/2018, 46/2023 i 88/2023) i člana 25. Statuta Grada Srebrenik ("Službeni glasnik Grada Srebrenik", broj: 1/24), Gradsko vijeće Grada Srebrenik na sjednici održanoj dana 26.05.2026. godine donosi:

### ODLUKU

#### O IZMJENAMA ODLUKE O SIGURNOSTI SAOBRAĆAJA NA CESTAMA GRADA SREBRENIK

### Član 1.

Ovom Odlukom vrše se izmjene Odluke o sigurnosti saobraćaja na cestama grada Srebrenik „Službeni glasnik Grada Srebrenik“, broj: 11/11, 5/17, 5/20, 6/20 i 10/24), (u daljem tekstu: Odluka).

### Član 2.

Član 12. Odluke mijenja se i glasi:

*„U pješačkoj zoni Ulice Alije Izetbegovića, Zoni sporta i rekreacije i Šetalištu djece Srebrenika, označenim odgovarajućom saobraćajnom signalizacijom, zabranjuje se licima upotreba i korištenje svih vrsta motornih vozila, bicikala, mopeda i električnih balansirajućih skutera na jedan ili dva točka sa jednom ili dvije osovine (troinet, hoverboard, električni romobil i sl.).*

*U izuzetnim i opravdanim slučajevima, u pješačkoj zoni Ulice Alije Izetbegovića, Zoni sporta i rekreacije i Šetalištu djece Srebrenika, nadležna gradska služba može odobriti upotrebu i korištenje sredstava iz stava 1. ovog člana.“*

### Član 3.

U članu 32., alineja 2) mijenja se i glasi:

*„2) lice koje krši odredbe člana 12. Odluke“*

### Član 4.

Ova Odluka stupa na snagu osmog dana od dana objavljivanja u Službenom glasniku Grada Srebrenik.

BOSNA I HERCEGOVINA  
FEDERACIJA BOSNE I HERCEGOVINE  
TUZLANSKI KANTON  
GRAD SREBRENIK  
-Gradsko vijeće-

Broj: 01-23-344-2/26  
Srebrenik, 26.05.2026.godine

PREDSJEDAVALJUĆI  
GRADSKOG VIJEĆA  
Nisvet Sejdinović, s.r.

## 6.

Na osnovu člana 51. Zakona o šumama Tuzlanskog kantona ("Službene novine TK-a" broj: 07/2017), člana 25. Statuta Grada Srebrenik ("Službeni glasnik Grada Srebrenik" broj: 1/24) i Odluke o budžetu Grada Srebrenik za 2026. godinu ("Službeni glasnik" broj: 1/26), Gradsko vijeće Grada Srebrenik, na sjednici održanoj 26.05.2026.godine, donosi:

### ODLUKU

o utroška sredstava iz naknade za korištenje državnih šuma za 2026. godinu utvrđene kantonalnim propisima

### Član 1.

Ovom Odlukom utvrđuju se kriteriji za korištenje namjenskih sredstava planiranih u Budžetu Grada Srebrenik za 2026. godinu u iznosu od 30.000,00 KM, kao i sredstava uplaćenih po osnovu duga iz ranijih godina u iznosu od 86.874,50 KM, koja se mogu koristiti isključivo za sanaciju i rehabilitaciju infrastrukture na području Grada Srebrenik.

### Član 2.

Sredstva iz člana 1. ove Odluke će se koristiti u skladu sa usvojenim Budžetom Grada Srebrenik za 2026. godinu za navedeni infrastrukturni projekat:

1. Sanacija i rehabilitacija lokalnog putnog pravca Podorašje - Lisovići - Brezik-Kurtići.

### Član 3.

Za gore navedena sredstva utroška, nadzora i pravdanja utroška sredstava zadužuje se Služba za poduzetništvo, lokalni razvoj i investicije.

### Član 4.

Visina namjenskih sredstava iz člana 1. ove Odluke će se realizovati u skladu sa prihodom istih u 2026. godini na ekonomskom kodu 722474 - Naknada za korištenje državnih šuma utvrđena kantonalnim propisima.

## Član 5.

Ova Odluka se primjenjuje do konačne realizacije sredstava iz člana 1 ove Odluke.

## Član 6.

Ova Odluka stupa na snagu danom donošenja i bit će objavljena u Službenom glasniku Grada Srebrenik.

BOSNA I HERCEGOVINA

FEDERACIJA BOSNE I HERCEGOVINE

TUZLANSKI KANTON

GRAD SREBRENİK

- G r a d s k o v i j e ć e -

PREDSJEDAVALJUĆI

GRADSKOG VIJEĆA

Broj: 01-22-328-3/26

Srebrenik, 26.05.2026.godine

Nisvet Sejdinović, s.r.

## 7.

Na osnovu člana 22. stav (2) Zakona o stvarnim pravima („Službene novine Federacije BiH“, broj: 66/13 i 100/13), člana 13. i člana 35. stav (3) Zakona o principima lokalne samouprave u Federaciji Bosne i Hercegovine („Službene novine Federacije BiH“, broj: 49/06 i 51/09), te člana 25. Statuta Grada Srebrenik („Službeni glasnik Grada Srebrenik“, broj: 1/24), Gradsko vijeće Grada Srebrenik na sjednici održanoj dana 26.05.2026. godine, donosi

## ODLUKU

o davanju na privremeno upravljanje i korištenje Sportsko-rekreativnog kompleksa fudbalskih terena sa umjetnom travom Javnoj ustanovi „Sportsko rekreativni centar“ Srebrenik

## Član 1.

(1) Grad Srebrenik daje Javnoj ustanovi „Sportsko rekreativni centar“ Srebrenik (u daljem tekstu: Korisnik) na privremeno upravljanje i korištenje Sportsko-rekreativni kompleks fudbalskih terena sa umjetnom travom lociran u Zoni sporta i rekreacije Srebrenik (u daljem tekstu: Kompleks), izgrađen na dijelu parcele označene kao k.p. 742/3, naziv: pašnjak – igralište, upisane u p.l. 189 k.o. Srebrenik Grad, sa upisanim pravom posjeda na Grad Srebrenik sa dijelom 1/1, te u zemljišnoj knjizi upisane u z.k. ulošku broj 2023 k.o. Srebrenik Grad sa pravom vlasništva Grad Srebrenik sa dijelom 1/1.

(2) Kompleks se daje na upravljanje i korištenje u cilju razvoja sporta, rekreacije, omladinskih aktivnosti i unapređenja sportske infrastrukture od javnog interesa za građane Grada Srebrenik.

(3) Grad Srebrenik zadržava pravo vlasništva i raspolaganja nad Kompleksom.

(4) Korisnik nema pravo upisa prava vlasništva niti drugih stvarnih prava nad Kompleksom u zemljišne knjige ili druge javne registre.

## Član 2.

Kompleks se daje Korisniku na privremeno korištenje bez naknade, do donošenja nove odluke Gradskog vijeća Grada Srebrenik kojom će se eventualno drugačije urediti pitanje upravljanja i korištenja Kompleksa, a najduže do 31.12.2026. godine.

## Član 3.

Grad Srebrenik zadržava pravo da, ukoliko za to nastupi potreba ili javni interes, zatraži povrat Kompleksa i prije donošenja odluke iz člana 2. ove Odluke, a Korisnik je obavezan izvršiti povrat bez odlaganja.

## Član 4.

(1) Korisnik je obavezan koristiti Kompleks isključivo za obavljanje djelatnosti utvrđenih aktom o osnivanju Javne ustanove „Sportsko rekreativni centar“ Srebrenik.

(2) Kompleks će se prvenstveno koristiti za: sportske aktivnosti djece i omladine, potrebe sportskih klubova i udruženja, školski sport i rekreaciju, sportsko-rekreativne aktivnosti građana, održavanje sportskih, kulturnih i društvenih manifestacija od javnog interesa.

(3) Komercijalne aktivnosti mogu se organizovati samo ukoliko ne ometaju osnovnu namjenu Kompleksa.

## Član 5.

(1) Korisnik je obavezan upravljati Kompleksom pažnjom dobrog domaćina i snositi troškove redovnog upravljanja, korištenja i održavanja.

(2) Korisnik je obavezan: organizovati korištenje Kompleksa, donijeti Pravilnik o korištenju i rasporedu termina, voditi evidenciju korisnika i termina, brinuti o tehničkoj ispravnosti i sigurnosti objekata i opreme, preduzimati mjere redovnog održavanja, omogućiti korištenje sportskim klubovima, školama, udruženjima i građanima, zaključivati ugovore potrebne za redovno funkcionisanje Kompleksa.

(3) Korisnik je obavezan javno objaviti: raspored termina korištenja, pravila korištenja, cjenovnik usluga, kontakt podatke za rezervacije.

## Član 6.

(1) Prilikom rasporeda termina korištenja Kompleksa prioritet imaju: aktivnosti i manifestacije od javnog interesa organizovane od strane Grada Srebrenik, škole i obrazovne ustanove sa područja Grada Srebrenik, sportski klubovi registrovani na području Grada Srebrenik, omladinske sportske škole, rekreativni i komercijalni korisnici.

(2) Korisnik je obavezan obezbijediti pravičan, transparentan i nediskriminatoran način raspodjele termina.

## Član 7.

(1) Korisnik je obavezan Gradu Srebrenik dostavljati kvartalne izvještaje o prihodima i rashodima nastalim upravljanjem i korištenjem Komplexa, kao i godišnji izvještaj o radu i finansijskom poslovanju.

(2) Izvještaji iz prethodnog stava dostavljaju se Gradonačelniku i Gradskom vijeću najkasnije 30 dana po isteku izvještajnog perioda.

## Član 8.

(1) Prihodi ostvareni korištenjem Komplexa koriste se isključivo za: troškove upravljanja, redovno i investiciono održavanje, unapređenje sportske infrastrukture u obuhvatu Plana Zone sporta i rekreacije, finansiranje sportskih i omladinskih aktivnosti.

(2) Korisnik je obavezan voditi posebnu evidenciju prihoda i rashoda vezanih za upravljanje Komplexom.

## Član 9.

(1) Kapitalna ulaganja, rekonstrukcije i investiciono održavanje Komplexa vršit će se u skladu sa raspoloživim budžetskim sredstvima Grada Srebrenik, grantovima i drugim izvorima finansiranja.

(2) Korisnik je obavezan blagovremeno obavijestiti Grad o potrebi izvođenja kapitalnih ulaganja i većih rekonstrukcija.

## Član 10.

Korisnik nema pravo vršiti značajne građevinske zahvate, rekonstrukcije, promjene namjene niti davati Komplex ili njegove dijelove u zakup ili podzakup trećim licima bez prethodne saglasnosti Gradskog vijeća Grada Srebrenik.

## Član 11.

Korisnik je obavezan preduzeti mjere zaštite i osiguranja Komplexa, uključujući: fizičku zaštitu, video nadzor, protivpožarnu zaštitu, zaštitu od vandalizma i oštećenja.

## Član 12.

U slučaju da Korisnik: ne održava Komplex na adekvatan način, koristi Komplex suprotno njegovoj namjeni, ne izvršava obaveze iz ove Odluke, ili svojim postupanjem nanosi štetu Gradu Srebrenik, Gradonačelnik može pokrenuti postupak raskida prava korištenja i povrata Komplexa Gradu Srebrenik.

## Član 13.

(1) Ovlašćuje se Gradonačelnik Grada Srebrenik da sa Korisnikom zaključi poseban ugovor kojim će detaljnije urediti međusobna prava i obaveze.

(2) Primopredaja Komplexa izvršit će se zapisnički od strane komisije imenovane od strane Gradonačelnika.

## Član 14.

Za provođenje i realizaciju ove Odluke zadužuje se Gradonačelnik Grada Srebrenik.

## Član 15.

Ova Odluka stupa na snagu danom donošenja, a objavit će se u „Službenom glasniku Grada Srebrenik“.

BOSNA I HERCEGOVINA  
FEDERACIJA BOSNE I HERCEGOVINE  
TUZLANSKI KANTON  
GRAD SREBRENİK  
-G r a d s k o v i j e ć e -

PREDSJEDAVALJUĆI  
Broj: 01-11-375-1/26 GRADSKOG VIJEĆA  
Srebrenik, 26.05.2026.godine Nisvet Sejdinović, s.r.

## 8.

Na osnovu člana 25. Statuta Grada Srebrenik ("Službeni glasnik Grada Srebrenik", broj:1/24) i člana 81. Poslovnika o radu Općinskog vijeća Općine Srebrenik - Prečišćen tekst ("Službeni glasnik Općine Srebrenik", broj: 10/06, 2/10, 8/11, 2/17 i 7/17), razmatrajući Nacrt Programa utroška sredstava sa kriterijima raspodjele sredstava „Ostali grantovi pojedincima-podsticaj poljoprivrednoj proizvodnji“ utvrđenih budžetom Grada Srebrenika za 2026.godinu, Gradsko vijeće Grada Srebrenik, na 16.redovnoj sjednici, održanoj dana 26.05.2026.godine, donijelo je:

## ZAKLJUČAK

### I

Usvaja se Nacrt Programa utroška sredstava sa kriterijima raspodjele sredstava „Ostali grantovi pojedincima-podsticaj poljoprivrednoj proizvodnji“ utvrđenih Budžetom Grada Srebrenika za 2026.godinu, uz primjedbe, prijedloge i sugestije iznesene na sjednici Gradskog vijeća.

### II

Zaključak stupa na snagu danom donošenja i bit će objavljen u "Službenom glasniku Grada Srebrenik".

BOSNA I HERCEGOVINA  
FEDERACIJA BOSNE I HERCEGOVINE  
TUZLANSKI KANTON  
GRAD SREBRENİK  
-G r a d s k o v i j e ć e -

PREDSJEDAVALJUĆI  
Broj: 01-20-346-3/26 GRADSKOG VIJEĆA  
Srebrenik, 26.05.2026.godine Nisvet Sejdinović, s.r.

## 9.

Na osnovu člana 25. Statuta Grada Srebrenik ("Službeni glasnik Grada Srebrenik", broj:1/24) i člana 76. Poslovnika o radu Općinskog vijeća Općine Srebrenik - Prečišćen tekst ("Službeni glasnik Općine Srebrenik", broj: 10/06, 2/10, 8/11, 2/17 i 7/17), razmatrajući Izvještaj o radu JP „Veterinarska stanica“ d.o.o. Srebrenik za 2025.godinu, Gradsko vijeće na

# SLUŽBENI GLASNIK

15.redovnoj sjednici, održanoj dana  
26.05.2026.godine, donijelo je:

BOSNA I HERCEGOVINA  
FEDERACIJA BOSNE I HERCEGOVINE  
TUZLANSKI KANTON  
GRAD SREBRENİK  
-Gradsko vijeće-

PREDSJEDAVAJUĆI

Broj: 01-19-353-1/26  
Srebrenik, 26.05.2026.godine

GRADSKOG VIJEĆA  
Nisvet Sejdinović, s.r.

## ZAKLJUČAK

### I

Prihvata se Izvještaj o radu JP „Veterinarska stanica“ d.o.o. Srebrenik za 2025.godinu.

### II

Zaključak stupa na snagu danom donošenja i bit će objavljen u "Službenom glasniku Grada Srebrenik".

BOSNA I HERCEGOVINA  
FEDERACIJA BOSNE I HERCEGOVINE  
TUZLANSKI KANTON  
GRAD SREBRENİK  
-Gradsko vijeće-

PREDSJEDAVAJUĆI  
GRADSKOG VIJEĆA

Broj: 01-04-253-2/26  
Srebrenik, 26.05.2026.godine

Nisvet Sejdinović, s.r.

## 10.

Na osnovu člana 25. Statuta Grada Srebrenik ("Službeni glasnik Grada Srebrenik", broj:1/24) i člana 81. Poslovnika o radu Općinskog vijeća Općine Srebrenik - Prečišćen tekst ("Službeni glasnik Općine Srebrenik", broj: 10/06, 2/10, 8/11, 2/17 i 7/17), razmatrajući Nacrt Odluke o usvajanju i provođenju Regulacionog plana „Okrajci“ Srebrenik, Gradsko vijeće Grada Srebrenik na 16.redovnoj sjednici, održanoj dana 26.05.2026.godine, donijelo je:

## ZAKLJUČAK

### I

Usvaja se Nacrt Odluke o provođenju Regulacionog plana „Okrajci“ Srebrenik, uz primjedbe i sugestije iznesene na sjednici Gradskog vijeća.

### II

Javnu raspravu o Nacrtu Odluke o provođenju Regulacionog plana „Okrajci“ Srebrenik, provest će Predlagač u skladu s odredbama Odluke o javnim raspravama u Općini Srebrenik („Službeni glasnik Općine Srebrenik“, broj: 11/04 i „Službeni glasnik Grada Srebrenik“, broj: 10/23) i odredbama člana 117. Statuta Grada Srebrenik („Službeni glasnik Grada Srebrenik“, broj: 1/24).“

### III

Zaključak stupa na snagu danom donošenja i bit će objavljen u "Službenom glasniku Grada Srebrenik".

## 11.

Na osnovu člana 25. Statuta Grada Srebrenik ("Službeni glasnik Grada Srebrenik", broj:1/24) i člana 81. Poslovnika o radu Općinskog vijeća Općine Srebrenik-Prečišćen tekst ("Službeni glasnik Općine Srebrenik", broj: 10/06, 2/10, 8/11, 2/17 i 7/17), razmatrajući Informaciju o realizaciji izgradnje spojnog cjevovoda između vodovodnih sistema Gradačac- Srebrenik radi obezbjeđenja dodatnih količina pitke vode za gradski vodovodni sistem Srebrenik, Gradsko vijeće na 16.redovnoj sjednici, održanoj dana 26.05.2026.godine, donijelo je:

## ZAKLJUČAK

### I

Prihvata se Informacija o realizaciji izgradnje spojnog cjevovoda između vodovodnih sistema Gradačac-Srebrenik radi obezbjeđenja dodatnih količina pitke vode za gradski vodovodni sistem Srebrenik u skladu sa Odlukom Gradskog vijeća Grada Srebrenik o davanju saglasnosti za nabavku pitke vode od Grada Gradačac („Službeni glasnik Grada Srebrenik“, broj:14/25).

### II

Grad Srebrenik se obavezuje da JP „Vodovod i kanalizacija Srebrenik“ d.d. Srebrenik kroz budžet Grada Srebrenik obezbijedi novčana sredstva u svrhu subvencioniranja razlike u cijeni isporučene vode za količine koje će JP „Komunalac“ d.d. Gradačac, isporučiti JP „Vodovod i kanalizacija Srebrenik“ d.d. Srebrenik u skladu s odlukama koje tretiraju cijenu vode koje donose nadležni organi javnih preduzeća, a na koju saglasnost daju Gradska vijeća Grada Srebrenik i Grada Gradačac.

### III

Gradsko vijeće Grada Srebrenik daje saglasnost gradonačelniku da nastavi s aktivnostima hidrogeoloških istraživanja u skladu s urađenim „Projektom detaljnih hidrogeoloških istraživanja izvorišta pitkih podzemnih voda na lokalitetu Špionica, Grad Srebrenik za potrebe vodosnabdijevanja“, kako bi se pribavile sve neophodne dozvole i saglasnosti za uvođenje i izgradnju sistema bunara sa pratećim cjevovodima za priključak u sistem vodosnabdijevanja.

## IV

Zaključak stupa na snagu danom donošenja i bit će objavljen u "Službenom glasniku Grada Srebrenik".

BOSNA I HERCEGOVINA

FEDERACIJA BOSNE I HERCEGOVINE

TUZLANSKI KANTON

GRAD SREBRENİK

-Gr adsko vijeće-

PREDSJEDAVALJUĆI

Broj: 01-04-345-1/26

GRADSKOG VIJEĆA

Srebrenik, 26.05.2026.godine Nisvet Sejdinović, s.r.

## 12.

Na osnovu člana 25. Statuta Grada Srebrenik ("Službeni glasnik Grada Srebrenik", broj:1/24) i člana 81. Poslovnika o radu Općinskog vijeća Općine Srebrenik - Prečišćen tekst ("Službeni glasnik Općine Srebrenik", broj: 10/06, 2/10, 8/11, 2/17 i 7/17), razmatrajući Informaciju o dugu Grada Srebrenik na dan 31.03.2026.godine, Gradsko vijeće na 16. redovnoj sjednici, održanoj dana 26.05.2026.godine, donijelo je:

## ZAKLJUČAK

### I

Prihvata se Informacija o dugu Grada Srebrenik na dan 31.03.2026.godine.

### II

Zaključak stupa na snagu danom donošenja i bit će objavljen u "Službenom glasniku Grada Srebrenik".

BOSNA I HERCEGOVINA

FEDERACIJA BOSNE I HERCEGOVINE

TUZLANSKI KANTON

GRAD SREBRENİK

-Gr adsko vijeće-

PREDSJEDAVALJUĆI

Broj: 01-11-343-3/26

GRADSKOG VIJEĆA

Srebrenik, 26.05.2026.godine Nisvet Sejdinović, s.r.

## 13.

Na osnovu člana 13. Zakona o principima lokalne samouprave u Federaciji Bosne i Hercegovine („Službene novine FBiH“, broj: 49/06 i 51/09), člana 25. Statuta Grada Srebrenik ("Službeni glasnik Grada Srebrenik", broj: 1/19 i 5/20) i članova 11. i 80. Poslovnika o radu Općinskog vijeća Srebrenik ("Sl. glasnik Općine Srebrenik", broj: 10/06, 2/10, 8/11, 2/17 i 7/17), na Prijedlog Komisije za izbor i imenovanja, Gradsko vijeće Srebrenik, na 15. sjednici održanoj dana 26.05.2026. godine, donijelo je:

## RJEŠENJE

o imenovanju Komisije za izradu teksta Odluke o priznanjima i stimulativnim mjerama Grada Srebrenik

### I

Formira se Komisija za izradu teksta Odluke o priznanjima i stimulativnim mjerama Grada Srebrenik, u sljedećem sastavu:

- 1.Nermin Jašarević, predsjednik
- 2.Dževada Zahirović, član,
- 3.Melita Čosić, član,
- 4.Amir Husarić, član i
- 5.Mustafa Šabić, član.

### II

Zadatak Komisije iz tačke I rješenja je da u skladu sa važećim propisima pripremi tekst Odluke o priznanjima i stimulativnim mjerama Grada Srebrenik u svim fazama njihovog donošenja: nacrt i prijedlog, tako da navedeni akti u fazi i formi nacrta budu na raspolaganju Gradskom vijeću, odnosno pripremljeni za razmatranje najkasnije do kraja oktobra mjeseca tekuće godine.

### III

Članovi Komisije iz tačke I rješenja, imaju pravo na novčanu naknadu, u skladu sa odredbom člana 5. Odluke o naknadama vijećnika Gradskog vijeća Srebrenik, njegovih organa i tijela, kolegija Gradskog vijeća, stalnih i povremenih komisija koje bira ili imenuje Gradsko vijeće („Službeni glasnik Općine Srebrenik“, broj: 11/06, 2/14, 5/14, 6/15, 8/15, 6/22 i 16/25).

### IV

Rješenje stupa na snagu danom donošenja i objavit će se u Službenom glasniku Grada Srebrenik.

BOSNA I HERCEGOVINA

FEDERACIJA BOSNE I HERCEGOVINE

TUZLANSKI KANTON

GRAD SREBRENİK

-Gr adsko vijeće-

PREDSJEDAVALJUĆI

Broj: 01-04-271-2/26

GRADSKOG VIJEĆA

Srebrenik, 26.05.2026.godine Nisvet Sejdinović, s.r.

## 14.

Na osnovu člana 13. Zakona o principima lokalne samouprave u Federaciji Bosne i Hercegovine („Službene novine FBiH“, broj: 49/06 i 51/09), člana 25. Statuta Grada Srebrenik ("Službeni glasnik Grada Srebrenik", broj: 1/19 i 5/20), člana 5. Odluke o načinu određivanja i obilježavanja naziva ulica, trgova, parkova, mostova i drugih građevina i označavanju zgrada brojevima na području Općine Srebrenik („Službeni glasnik Općine Srebrenik, broj: 6/17), te članova 11. i 80. Poslovnika o radu Općinskog vijeća Srebrenik ("Sl. glasnik Općine Srebrenik", broj: 10/06, 2/10, 8/11, 2/17 i 7/17), na Prijedlog Komisije za izbor

# SLUŽBENI GLASNIK

i imenovanja, Gradsko vijeće Srebrenik, na 15. sjednici održanoj dana 26.05.2026. godine, donijelo je:

## RJEŠENJE

o imenovanju Komisije za utvrđivanje prijedloga naziva ulica, trgova i naseljenih mjesta

### I

Imenuje se Komisija za utvrđivanje prijedloga naziva ulica, trgova i naseljenih mjesta u sljedećem sastavu:

1. Muharem Bajrektarević, predsjednik,
2. Emir Sofić, član i
3. Fadil Duranović, član.

### II

Zadatak Komisije iz tačke I Rješenja je da razmotri inicijative za davanje naziva ulica u Gradu Srebrenik i utvrdi prijedloge naziva ulica i eventualno drugih građevina u smislu odredbi člana 4. Odluke o načinu 1. određivanja i obilježavanja naziva ulica, trgova, parkova, mostova i drugih građevina i označavanju zgrada brojevima na području Općine Srebrenik („Službeni glasnik Općine Srebrenik, broj: 6/17) i da 2. prijedloge u formi nacrtu, odnosno prijedloga akta, dostavi Gradskom vijeću na razmatranje.

### III

Administrativno tehničke, stručne i druge poslove za Komisiju će obavljati Služba za prostorno uređenje i zaštitu okolice.

### IV

Članovi Komisije iz tačke I rješenja, imaju pravo na novčanu naknadu, u skladu sa odredbom člana 5. Odluke o naknadama vijećnika Gradskog vijeća Srebrenik, njegovih organa i tijela, kolegija Gradskog vijeća, stalnih i povremenih komisija koje bira ili imenuje Gradsko vijeće („Službeni glasnik Općine Srebrenik“, broj: 11/06, 2/14, 5/14, 6/15, 8/15, 6/22 i 16/25).

### V

Rješenje stupa na snagu danom donošenja i objavit će se u „Službenom glasniku Grada Srebrenik“

BOSNA I HERCEGOVINA  
FEDERACIJA BOSNE I HERCEGOVINE  
TUZLANSKI KANTON  
GRAD SREBRENİK  
-G r a d s k o v i j e ć e -

PREDSJEDAVAJUĆI  
GRADSKOG VIJEĆA  
Broj: 01-04-269-2/26 Nisvet Sejdinović, s.r.  
Srebrenik, 26.05.2026.godine

## 15.

Na osnovu člana 4. Zakona o ministarskim, vladinim i drugim imenovanjima Federacije BiH („Službene novine Federacije BiH“, broj: 12/03, 34/03 i 64/13), člana 25. Statuta Grada Srebrenika („Službeni glasnik Grada Srebrenik“, broj: 01/24) i članova 23. i 80. Poslovnika o radu Općinskog vijeća Srebrenik („Službeni glasnik Općine Srebrenik“, broj: 10/06, 2/10, 8/11, 2/17 i 7/17), na prijedlog Komisije za izbor i imenovanja, Gradsko vijeće Srebrenik, na 16.redovnoj sjednici, održanoj dana 26.05.2026.godine, donijelo je:

## RJEŠENJE

o privremenom imenovanju predsjednika i članova Upravnog odbora Javne ustanove „Sportsko-rekreativni centar“ Srebrenik

### I

Emir Duranović iz Srebrenika, privremeno se imenuje na dužnost predsjednika Upravnog odbora Javne ustanove „Sportsko-rekreativni centar“ Srebrenik, na period do tri mjeseca.

Elma Fazlić iz Srebrenika, privremeno se imenuje na dužnost članice Upravnog odbora Javne ustanove „Sportsko-rekreativni centar“ Srebrenik, na period do tri mjeseca.

3. Damir Džinić iz Srebrenika, privremeno se imenuje na dužnost članice Upravnog odbora Javne ustanove „Sportsko-rekreativni centar“ Srebrenik, na period do tri mjeseca.

### II

Rješenje stupa na snagu danom donošenja, a objavit će se u „Službenom glasniku Grada Srebrenik“.

BOSNA I HERCEGOVINA  
FEDERACIJA BOSNE I HERCEGOVINE  
TUZLANSKI KANTON  
GRAD SREBRENİK  
-G r a d s k o v i j e ć e -

PREDSJEDAVAJUĆI  
GRADSKOG VIJEĆA  
Broj: 01-04-270-1/26 Nisvet Sejdinović, s.r.  
Srebrenik, 26.05.2026.godine

## II - AKTI GRADONAČELNIKA

## 16.

Na osnovu člana 37. Statuta Grada Srebrenik („Službeni glasnik Grada Srebrenik“ br:1/24) i člana 11. stav 2. Odluke o priznanjima i stimulativnim mjerama Grada Srebrenik („Službeni glasnik općine Srebrenik“ broj: 3/19 i 5/19), a u vezi sa članom 3. Odluke o proglašenju 21. juna — Dana općine Srebrenik («Službeni glasnik općine Srebrenik, broj:

5/96), Gradonačelnik grada Srebrenik, na prijedlog Komisije za odlikovanja i općinska priznanja, **donosi:**

## **ODLUKU o dodjeli zahvalnica Grada Srebrenik za 2026.godinu**

### **Član 1.**

Za izuzetne zasluge i postignute rezultate u razvoju i promociji Grada Srebrenik, ostvarene rezultate i postignute uspjehe u određenim oblastima, odnosno uspješno izvršene zadatke, dodjeljujem:

### **ZAHVALNICU GRADA SREBRENIK**

- 1. Fikreti Jašić** iz Srebrenika, za izuzetan i dugogodišnji doprinos razvoju bibliotekarske djelatnosti, afirmaciji pisane riječi i promociji kulture čitanja, posebno među djecom i mladima;
- 2. Vehbiji Ibrahimović**, za doprinos razvoju kulture, informisanja i umjetničkog stvaralaštva u Gradu Srebrenik;
- 3. Safiji Pedljić** iz Srebrenika, za izuzetan doprinos razvoju planinarstva i promociji zdravog načina života;
- 4. Mustafi Herceg** iz Srebrenika, za izuzetan doprinos razvoju planinarstva i dugogodišnje vođenje i jačanje planinarskog društva;
- 5. Posthumno, Anti Vujica sinu Martina** iz Brestovca, općina Kiseljak, u znak duboke zahvalnosti za iskazanu hrabrost, ljudskost i nesebičnu pomoć u ratnim okolnostima. Njegov čin solidarnosti i spremnosti da pomogne u teškim trenucima ostaje trajno svjedočanstvo časti, odgovornosti i ljudskog dostojanstva.
- 6. Humanitarnoj organizaciji Emmaus**, za izuzetan humanitarni rad i kontinuiranu podršku stanovništvu u potrebi na području Grada Srebrenik;
- 7. Humanitarnoj organizaciji Merhamet**, za izuzetan humanitarni rad i nesebičnu pomoć građanima u potrebi na području Grada Srebrenik;

### **Član 2.**

Zahvalnice uručiti na Svečanoj sjednici Gradskog vijeća povodom Dana Grada Srebrenik.

### **Član 3.**

Ovu Odluku objaviti u "Službenom glasniku Grada Srebrenik".

BOSNA I HERCEGOVINA  
FEDERACIJA BOSNE I HERCEGOVINE  
TUZLANSKI KANTON  
GRAD SREBRENIK

-Gradonačelnik-  
Broj: 07-45-2491/26  
Srebrenik, 01.06.2026.godine

GRADONAČELNIK  
Adnan Bjelić, s.r.

## **17.**

Na osnovu člana 37. Statuta Grada Srebrenik ("Službeni glasnik Grada Srebrenik" broj: 1/24), člana 15. Odluke o izvršavanju budžeta Grada Srebrenik za 2026. godinu ("Službeni glasnik Grada Srebrenik", broj: 01/26) i Odluke o utvrđivanju kriterija za korištenje sredstava tekuće rezerve broj: 07-319/26, od: 03.02.2026. godine, a postupajući po Zahtjevu JU „Osnovna škola Duboki Potok“, Grad Srebrenik, broj: 499-1/26 od 12.04.2026. godine i Mišljenja Službe za boračko-invalidsku zaštitu i društvene djelatnosti broj: 09-45-1396/26, od: 22.05.2026 godine, a na prijedlog Službe za finansije i inspeksijski nadzor broj: 02-45-1396/26 od 29.05.2026. godine, Gradonačelnik Grada Srebrenik d o n o s i:

## **ODLUKU**

### **I**

JU „Osnovna škola Duboki Potok“, grad Srebrenik (u daljnjem tekstu: Korisnik) odobravaju se novčana sredstva u iznosu od **1.000,00 KM**, u svrhu subvencioniranja troškova izgradnje ljetne učionice.

### **II**

Novčana sredstva iz tačke I ove Odluke odobravaju se na prijedlog nadležne Službe, na osnovu ispunjenih kriterija iz Odluke o utvrđivanju kriterija za korištenje sredstava tekuće rezerve u 2026. godini.

### **III**

Novčana sredstva iz tačke I ove Odluke odobravaju se iz Budžeta Grada Srebrenik sa pozicije 07, ekonomskog koda *600000-Tekuća rezerva budžeta*, u skladu sa Odlukom o budžetu Grada Srebrenik za 2026. godinu i Odlukom o izvršavanju budžeta Grada Srebrenik za 2026. godinu.

### **IV**

Novčana sredstva iz tačke I ove Odluke doznačit će se u korist Korisnika – „Sindikalna organizacija - JU Osnovna škola .Duboki Potok“.

### **V**

Na osnovu ove Odluke, zaključit će se poseban Ugovor između Grada Srebrenik i Korisnika, kojim će se preciznije definisati prava i obaveze ugovornih strana.

Za pripremu Ugovora iz prethodnog stava, zadužuje se nadležna Služba za boračko-invalidsku zaštitu i društvene djelatnosti.

### **VI**

Zadužuje se Korisnik da Službi za boračko-invalidsku zaštitu i društvene djelatnosti dostavi Izvještaj sa dokumentacijom o namjenskom utrošku sredstava iz tačke I ove Odluke, što će se preciznije utvrditi Ugovorom iz tačke V ove Odluke.

# SLUŽBENI GLASNIK

## VII

Za realizaciju ove Odluke zadužuju se Služba za finansije i inspekcijски nadzor i Služba za boračko-invalidsku zaštitu i društvene djelatnosti.

## VIII

Ova Odluka stupa na snagu danom donošenja, a objavit će se u „Službenom glasniku Grada Srebrenik“.

BOSNA I HERCEGOVINA  
FEDERACIJA BOSNE I HERCEGOVINE  
TUZLANSKI KANTON  
GRAD SREBRENİK

-Gradonačelnik-  
Broj: 07-45-1396/26 GRADONAČELNIK  
Srebrenik, 01.06.2026.godine Adnan Bjelić, s.r.

## 18.

Na osnovu člana 37. Statuta Grada Srebrenik ("Službeni glasnik Grada Srebrenik" broj: 1/24), člana 15. Odluke o izvršavanju budžeta Grada Srebrenik za 2026. godinu ("Službeni glasnik Grada Srebrenik", broj: 01/26) i Odluke o utvrđivanju kriterija za korištenje sredstava tekuće rezerve broj: 07-319/26, od: 03.02.2026. godine, a na prijedlog Službe za finansije i inspekcijски nadzor broj: 02-45-1455/26 od 22.05.2026. godine, Gradonačelnik Grada Srebrenik d o n o s i:

### ZAKLJUČAK

#### I

Odobrava se Ibrić Mirsadi iz Srebrenika, grad Srebrenik, isplata novčanih sredstava u iznosu od 500,00 KM sa budžetske pozicije "Tekuća rezerva" potrebnih za troškove odlaska njenog sina na Balkansko prvenstvo u karateu za djecu, koje će se održati u Republici Turskoj.

#### II

Sredstva iz tačke I ovog Zaključka izdvajaju se sa pozicije ekonomskog koda 614000 – tekuća rezerva, u okviru organizacione klasifikacije 07 i funkcionalne klasifikacije 0111, Odluke o budžetu Grada Srebrenik za 2026.godinu ("Službeni glasnik Grada Srebrenik", broj: 01/26).

#### III

Zadužuje se Korisnik da Službi za boračko-invalidsku zaštitu i društvene djelatnosti dostavi Izvještaj sa dokumentacijom o namjenskom utrošku sredstava iz tačke I ovog Zaključka.

Za realizaciju ovog Zaključka zadužuje se Služba za finansije i inspekcijски nadzor i Služba za boračko-invalidsku zaštitu i društvene djelatnosti.

#### IV

Zaključak stupa na snagu danom donošenja, a objavit će se u "Službenom glasniku Grada Srebrenik".

BOSNA I HERCEGOVINA  
FEDERACIJA BOSNE I HERCEGOVINE  
TUZLANSKI KANTON  
GRAD SREBRENİK

-Gradonačelnik-  
Broj: 07-45-1455/26 GRADONAČELNIK  
Srebrenik, 25.05.2026.godine Adnan Bjelić, s.r.

## 19.

Na osnovu člana 37. Statuta Grada Srebrenik ("Službeni glasnik Grada Srebrenik" broj: 1/24), člana 15. Odluke o izvršavanju budžeta Grada Srebrenik za 2026. godinu ("Službeni glasnik Grada Srebrenik", broj: 01/26) i Odluke o utvrđivanju kriterija za korištenje sredstava tekuće rezerve broj: 07-319/26, od: 03.02.2026. godine, a na prijedlog Službe za finansije i inspekcijски nadzor broj: 02-45-1333/26 od 22.05.2026. godine, Gradonačelnik Grada Srebrenik d o n o s i:

### ZAKLJUČAK

#### I

Odobrava se Djedović Nadini iz Čehaja, grad Srebrenik, isplata novčanih sredstava u iznosu od 1.000,00 KM sa budžetske pozicije "Tekuća rezerva" potrebnih za troškove liječenja i nabavke osnovnih životnih namirnica.

#### II

Sredstva iz tačke I ovog Zaključka izdvajaju se sa pozicije ekonomskog koda 614000 – tekuća rezerva, u okviru organizacione klasifikacije 07 i funkcionalne klasifikacije 0111, Odluke o budžetu Grada Srebrenik za 2026.godinu ("Službeni glasnik Grada Srebrenik", broj: 01/26).

#### III

Zadužuje se Korisnik da Službi za boračko-invalidsku zaštitu i društvene djelatnosti dostavi Izvještaj sa dokumentacijom o namjenskom utrošku sredstava iz tačke I ovog Zaključka.

Za realizaciju ovog Zaključka zadužuje se Služba za finansije i inspekcijски nadzor i Služba za boračko-invalidsku zaštitu i društvene djelatnosti.

#### IV

Zaključak stupa na snagu danom donošenja, a objavit će se u "Službenom glasniku Grada Srebrenik".

BOSNA I HERCEGOVINA  
FEDERACIJA BOSNE I HERCEGOVINE  
TUZLANSKI KANTON  
GRAD SREBRENİK

-Gradonačelnik-  
Broj: 07-45-1333/26 GRADONAČELNIK  
Srebrenik, 25.05.2026.godine Adnan Bjelić, s.r.

**20.**

Na osnovu člana 37. Statuta Grada Srebrenik ("Službeni glasnik Grada Srebrenik" broj: 1/24), člana 15. Odluke o izvršavanju budžeta Grada Srebrenik za 2026. godinu ("Službeni glasnik Grada Srebrenik", broj: 01/26) i Odluke o utvrđivanju kriterija za korištenje sredstava tekuće rezerve broj: 07-319/26, od: 03.02.2026. godine, a na prijedlog Službe za finansije i inspekcijski nadzor broj: 02-45-1446/26 od 29.05.2026. godine, Gradonačelnik Grada Srebrenik d o n o s i:

**ZAKLJUČAK**

**I**

Odobrava se Šerifović Šabanu iz Donjeg Srebrenika, grad Srebrenik, isplata novčanih sredstava u iznosu od 2.000,00 KM sa budžetske pozicije "Tekuća rezerva" potrebnih za troškove realizacije projekta oslikavanja dva murala u Gradu Srebrenik.

**II**

Sredstva iz tačke I ovog Zaključka izdvajaju se sa pozicije ekonomskog koda 614000 – tekuća rezerva, u okviru organizacione klasifikacije 07 i funkcionalne klasifikacije 0111, Odluke o budžetu Grada Srebrenik za 2026.godinu ("Službeni glasnik Grada Srebrenik", broj: 01/26).

**III**

Zadužuje se Korisnik da Službi za boračko-invalidsku zaštitu i društvene djelatnosti dostavi Izvještaj sa dokumentacijom o namjenskom utrošku sredstava iz tačke I ovog Zaključka.

Za realizaciju ovog Zaključka zadužuje se Služba za finansije i inspekcijski nadzor i Služba za boračko-invalidsku zaštitu i društvene djelatnosti.

**IV**

Zaključak stupa na snagu danom donošenja, a objavit će se u "Službenom glasniku Grada Srebrenik".

BOSNA I HERCEGOVINA  
FEDERACIJA BOSNE I HERCEGOVINE  
TUZLANSKI KANTON  
GRAD SREBRENİK

-Gradonačelnik-  
Broj: 07-45-1446/26 GRADONAČELNIK  
Srebrenik, 01.06.2026.godine Adnan Bjelić, s.r.

**21.**

Na osnovu člana 37. Statuta Grada Srebrenik ("Službeni glasnik Grada Srebrenik" broj: 1/24), člana 15. Odluke o izvršavanju budžeta Grada Srebrenik za 2026. godinu ("Službeni glasnik Grada Srebrenik", broj: 01/26) i Odluke o utvrđivanju kriterija za korištenje sredstava tekuće rezerve broj: 07-319/26, od: 03.02.2026. godine, a na prijedlog Službe za finansije i inspekcijski nadzor broj: 02-45-1346/26 od 29.05.2026. godine, Gradonačelnik Grada Srebrenik d o n o s i:

**ZAKLJUČAK**

**I**

Odobrava se Hasić Džemalu iz Donjeg Srebrenika, grad Srebrenik, isplata novčanih sredstava u iznosu od 1.500,00 KM sa budžetske pozicije "Tekuća rezerva" potrebnih za troškove nabavke nadkoljene proteze.

**II**

Sredstva iz tačke I ovog Zaključka izdvajaju se sa pozicije ekonomskog koda 614000 – tekuća rezerva, u okviru organizacione klasifikacije 07 i funkcionalne klasifikacije 0111, Odluke o budžetu Grada Srebrenik za 2026.godinu ("Službeni glasnik Grada Srebrenik", broj: 01/26).

**III**

Zadužuje se Korisnik da Službi za boračko-invalidsku zaštitu i društvene djelatnosti dostavi Izvještaj sa dokumentacijom o namjenskom utrošku sredstava iz tačke I ovog Zaključka.

Za realizaciju ovog Zaključka zadužuje se Služba za finansije i inspekcijski nadzor i Služba za boračko-invalidsku zaštitu i društvene djelatnosti.

**IV**

Zaključak stupa na snagu danom donošenja, a objavit će se u "Službenom glasniku Grada Srebrenik".

BOSNA I HERCEGOVINA  
FEDERACIJA BOSNE I HERCEGOVINE  
TUZLANSKI KANTON  
GRAD SREBRENİK  
-Gradonačelnik-  
Broj: 07-45-1345/26 GRADONAČELNIK  
Srebrenik, 01.06.2026.godine Adnan Bjelić, s.r.

**22.**

Na osnovu odredaba člana 37. Statuta Grada Srebrenik ("Službeni glasnik Grada Srebrenik" broj:1/24), Gradonačelnik Grada Srebrenik, d o n o s i:

**R J E Š E N J E**

**I**

Ovim Rješenjem vrši se izmjena Rješenja broj:07-45-2058/26 od 06.05.2026. godine, tako što se u tački I Rješenja u alineji 1. umjesto teksta "Samir Muratović", upisuje tekst "Fahrudin Avdić".  
Ostali dio teksta ostaje nepromijenjen.

**II**

Ovo Rješenje stupa na snagu danom donošenja, a objavit će se u službenom glasniku Grada Srebrenik.

BOSNA I HERCEGOVINA  
FEDERACIJA BOSNE I HERCEGOVINE  
TUZLANSKI KANTON  
GRAD SREBRENİK  
-Gradonačelnik-  
Broj: 07-45-2058-1/26 GRADONAČELNIK  
Srebrenik, 01.06.2026.godine Adnan Bjelić, s.r.

<b>SADRŽAJ:</b>	<b>Str.</b>
<b>I-AKTI GRADSKOG VIJEĆA</b>	
1. Odluka o provođenju regulacionog plana „Centar“ Srebrenik	1
2. Odluka o izmjenama i dopunama Odluke o Budžetu Grada Srebrenik za 2026.godinu	52
3. Odluka o izmjenama i dopunama Odluke o izvršavanju Budžeta Grada Srebrenik za 2026.godinu	87
4. Odluka o javnim parkiralištima na području Grada Srebrenik	87
5. Odluka o izmjenama Odluke o sigurnosti saobraćaja na cestama Grada Srebrenik	92
6. Odluka o utrošku sredstava iz naknade za korištenje državnih šuma za 2026.godinu utvrđene kantonalnim propisima	92
7. Odluka o davanju na privremeno upravljanje i korištenje Sportsko-rekreativnog kompleksa fudbalskih terena sa umjetnom travom Javnoj ustanovi „Sportsko rekreativni centar“ Srebrenik	93
8. Zaključak o usvajanju Programa utroška sredstava sa kriterijima raspodjele sredstava „Ostali grantovi pojedincima-podsticaj poljoprivrednoj proizvodnji“ utvrđenih Budžetom Grada Srebrenika za 2026.godinu	94
9. Zaključak o Prihvatanju Izvještaja o radi JP Veterinarska stanica d.o.o. Srebrenik za 2025.godinu	95
10. Zaključak o usvajanju Nacrta Odluke o provođenju regulacionog plana „Okrajci“ Srebrenik	95

11. Zaključak o usvajanju Informacije o realizaciji izgradnje spojnog cjevovoda između vodovodnih sistema Gradačac-Srebrenik radi obezbjeđenja dodatnih količina pitke vode za gradski vodovodni sistem Srebrenik	95
12. Zaključak o usvajanju Informacije o dugu Grada Srebrenik na dan 31.03.2026-godine	96
13. Rješenje o imenovanju Komisije za izradu teksta Odluke o priznanjima i stimulativnim mjerama Grada Srebrenik	96
14. Rješenje o o imenovanju Komisije za utvrđivanje prijedloga naziva ulica, trgova i naseljenih mjesta	96
15. Rješenje o privremenom imenovanju predsjednika i članova Upravnog odbora Javne ustanove „Sportsko-rekreativni centar“ Srebrenik	97
<b>II-AKTI GRADONAČELNIKA</b>	
16. Odluka broj: 07-45-2491/26 od 01.06.2026.godine	97
17. Odluka broj: 07-45-1396/26 od 01.06.2026.godine	98
18. Zaključak, broj: 07-45-1455/26 od: 25.05.2026.godine	99
19. Zaključak, broj: 07-45-1333/26 od: 25.05.2026.godine	99
20. Zaključak, broj: 07-45-1446/26 od: 01.06.2026.godine	100
21. Zaključak, broj: 07-45-1345/26 od: 01.06.2026.godine	100
22. Rješenje, broj:07-45-2058-1/26 od 22.05.2026.godine	100



Službeni glasnik Grada Srebrenik - Izdavač: Gradsko vijeće Grada Srebrenik - Za izdavača: Sekretar Gradskog vijeća: Mirsad Salkić - Uređuje: Stručna služba Gradskog vijeća - Odgovorni urednik: Mirsad Salkić - Telefon 035 / 366-421 - e-mail: gradskovijece@srebrenik.ba - Adresa: Ibrahima Salihovića bb, Srebrenik - Tiraž: 30 primjeraka - Izlazi periodično