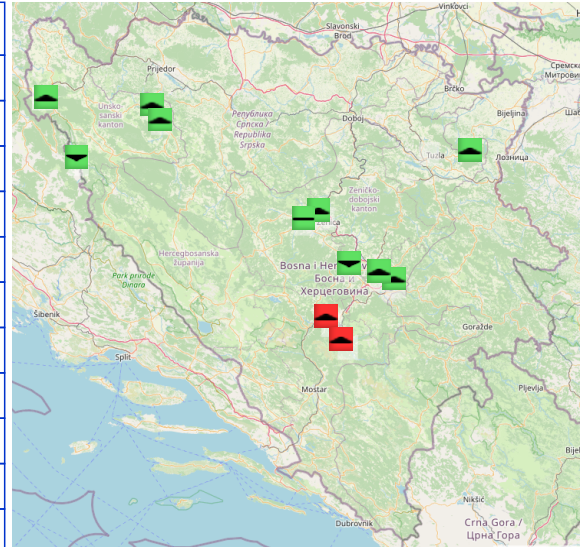


Bosne i Hercegovina
 Federacija Bosne i Hercegovine
 Federalni Hidrometeorološki zavod
Izveštaj o vodostajima, meteorološkim mjerenjima i prognozama

DNEVNI VODOSTAJI

VODOSTAJ (cm)						
vodotok	VS	datum	vrijeme	vodostaj	trend	obavještanje
UNA	Bihac	25.3.2025	08:00	62		100
	Martin Brod	25.3.2025	12:00	102		
SANA	Sanski Most	25.3.2025	08:00	158		310
	Vrhopolje	25.3.2025	12:00	139		
MILJACKA	Cumurija	25.3.2025	12:00	148		
BOSNA	Reljevo	25.3.2025	12:00	279		300
	Zenica	25.3.2025	12:00	150		
LEPENICA	Kiseljak	25.3.2025	12:00	102		
BILA	Han Bila	25.3.2025	12:00	71		
JALA	Tuzla	25.3.2025	12:00	34		100
NERETVA	Konjic	25.3.2025	12:00	355		
	Kašići	25.3.2025	12:00	318		

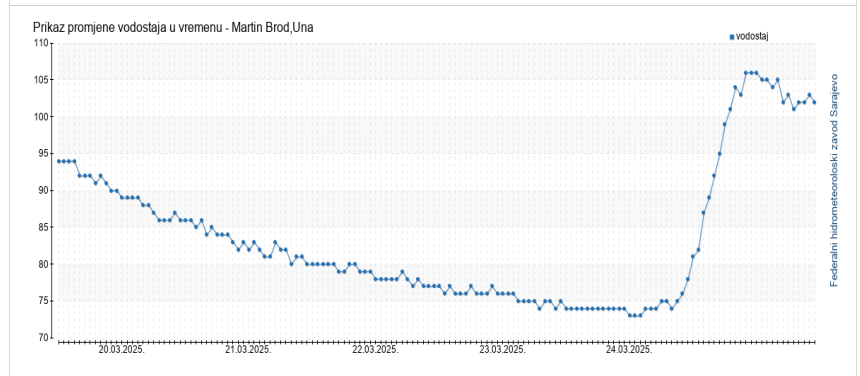
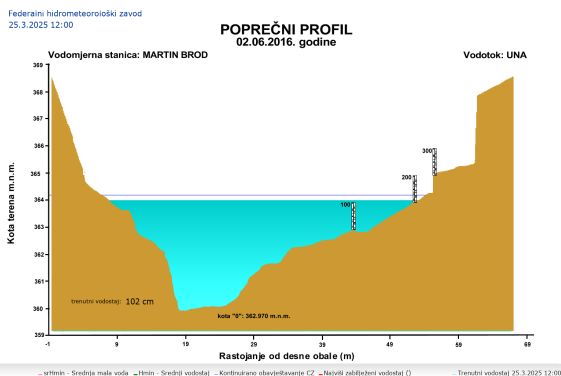
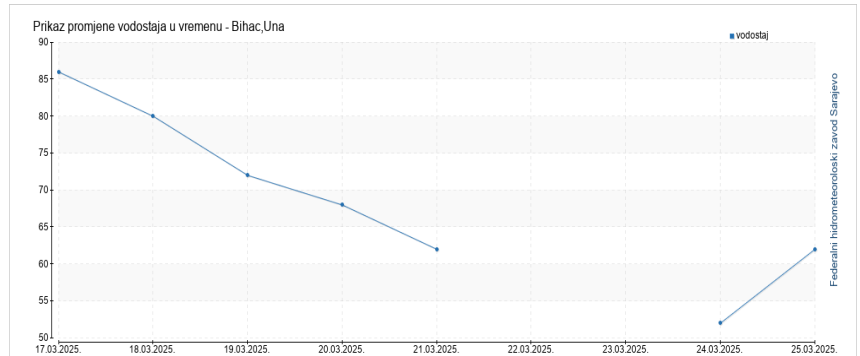
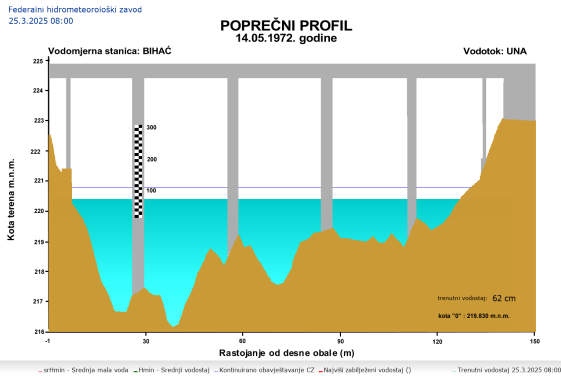


LEGENDA - TIPOVI OBAVJEŠTENJA:

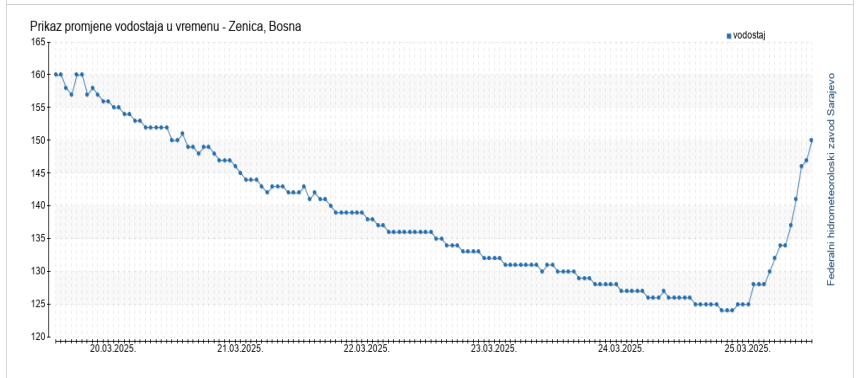
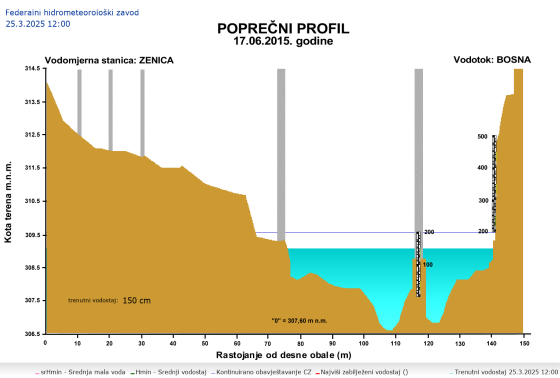
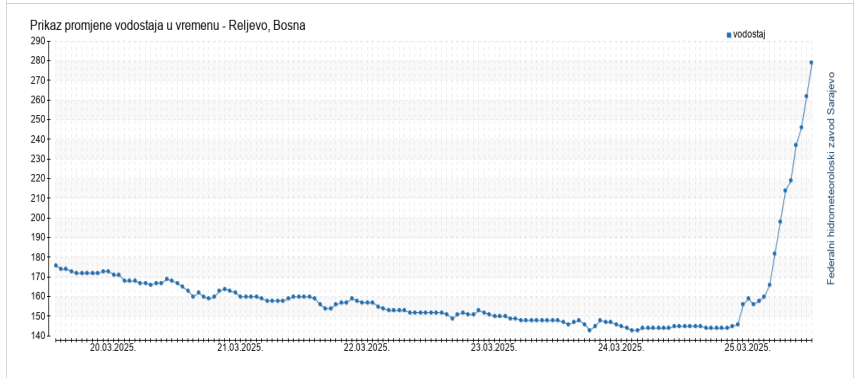
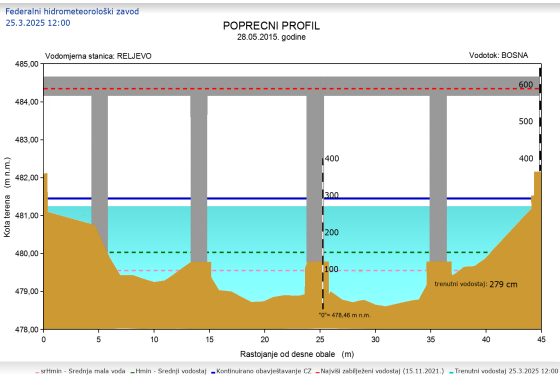
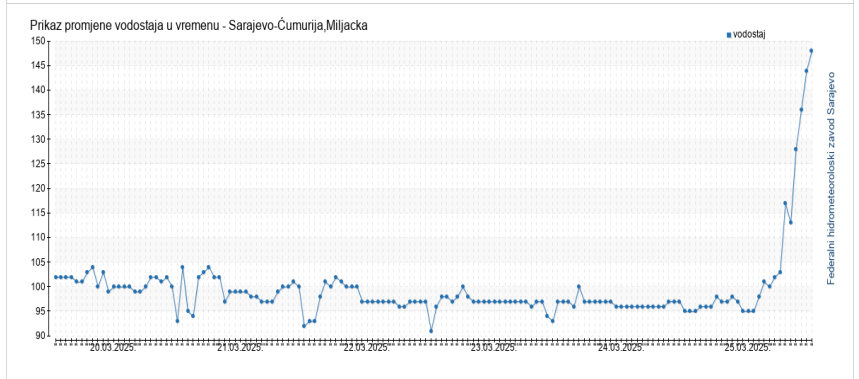
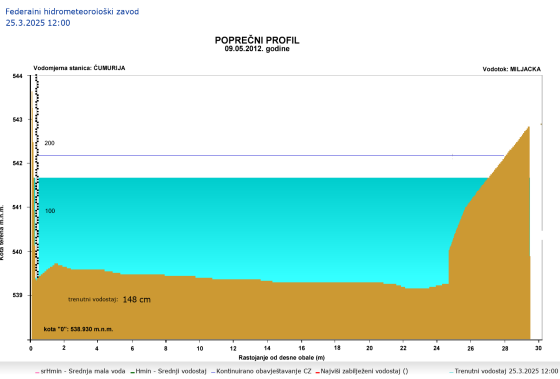
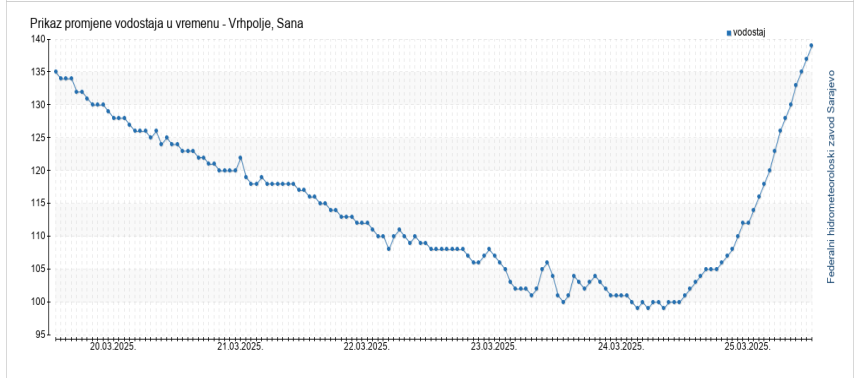
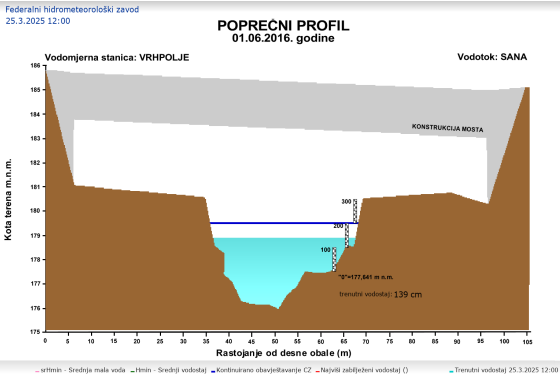
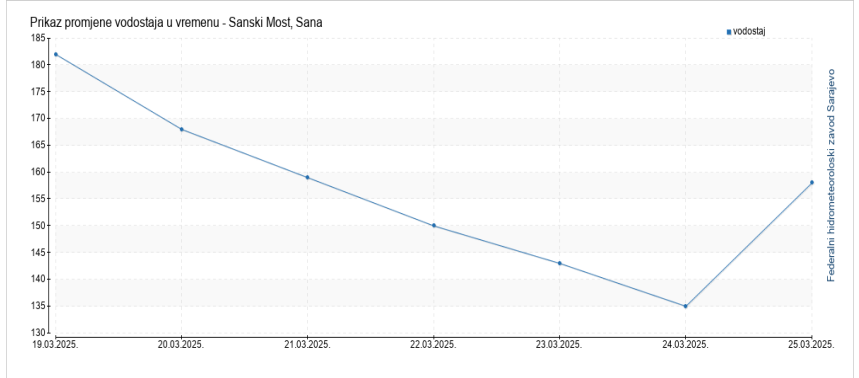
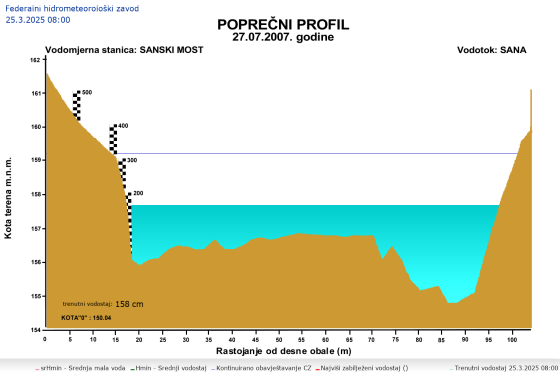
- Nema potrebe za obavještanjem.
- Vodostaj dosegao nivo kontinuiranog obavještanja stanovništva i CZ

Podaci sa vodomjernih stanica koje prikuplja Informacioni sistem voda, mogu se naci na internet stranicama:

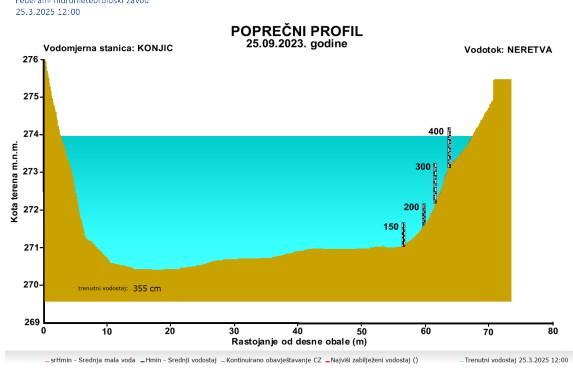
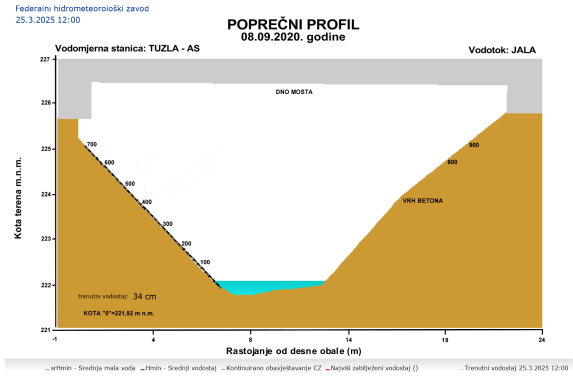
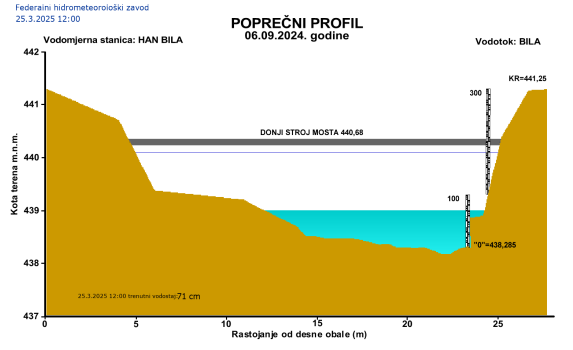
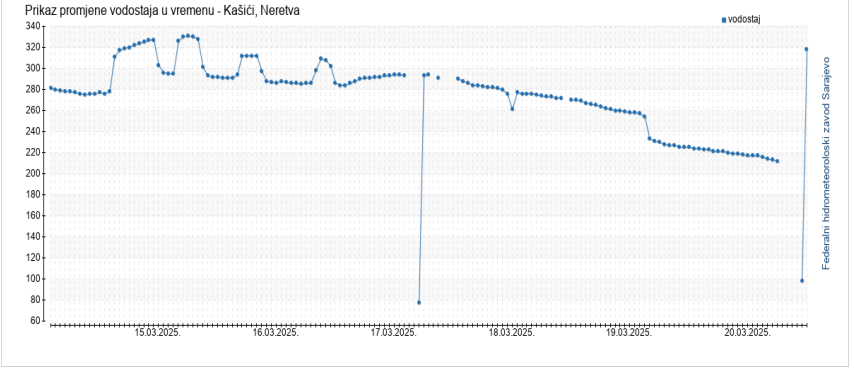
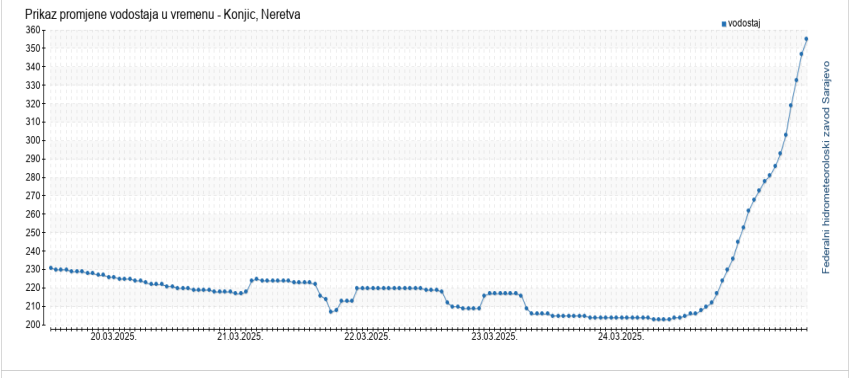
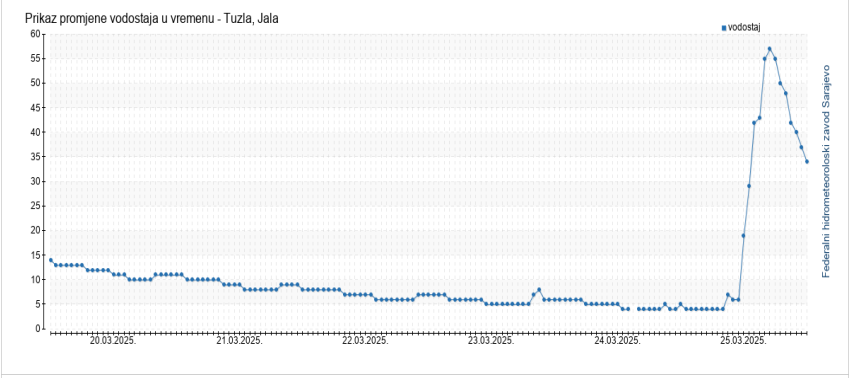
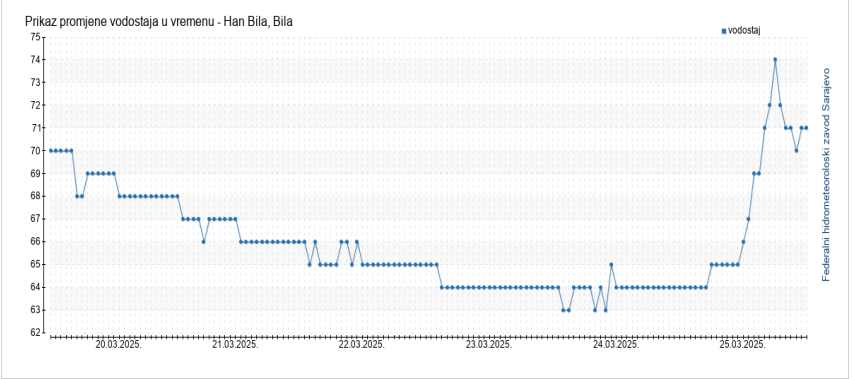
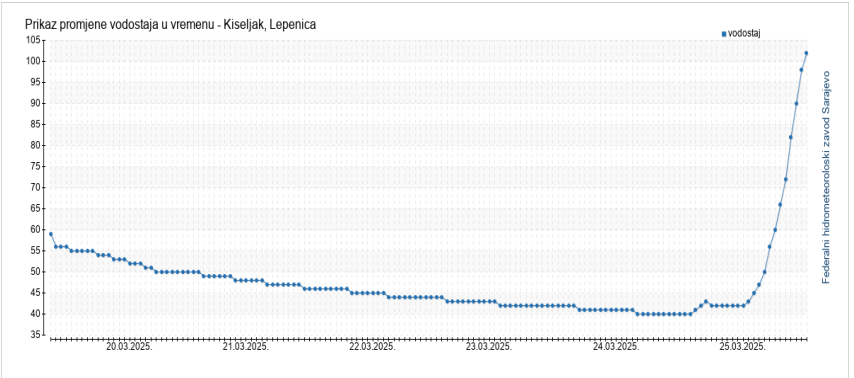
- Agencije za vodno podrucje rijeke Save Sarajevo,
- Agencije za vodno podrucje Jadranskog mora Mostar,
- Medjunarodna komisija za sliv rijeke Save.



Bosne i Hercegovina
 Federacija Bosne i Hercegovine
 Federalni Hidrometeorološki zavod
Izveštaj o vodostajima, meteorološkim mjerenjima i prognozama

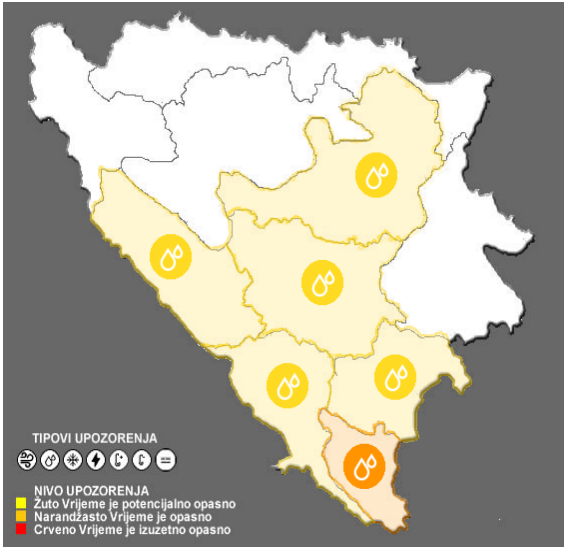


Bosne i Hercegovina
 Federacija Bosne i Hercegovine
 Federalni Hidrometeorološki zavod
Izveštaj o vodostajima, meteorološkim mjerenjima i prognozama



Bosne i Hercegovina
Federacija Bosne i Hercegovine
Federalni Hidrometeorološki zavod
Izveštaj o vodostajima, meteorološkim mjerenjima i prognozama

METEO ALARM



TIPOVI UPOZORENJA:

- | | | | |
|--|------------------------|--|------------------------------|
| | vjetar | | ekstremno visoka temperatura |
| | kiša | | ekstremno niska temperatura |
| | snijeg | | magla |
| | grmljavinsko nevrijeme | | |

NIVO UPOZORENJA:

- | | |
|--|-----------------------------|
| | vrijeme potencijalno opasno |
| | vrijeme opasno |
| | vrijeme izuzetno opasno |

regija Livno

25.3.2025. od: 00:00 do: 23:59

Očekivana količina padavina 20 do 40 l/m².

BUDITE SVJESNI. Budite u toku sa aktuelnom vremenskom prognozom. Očekujte manje smetnje u aktivnostima na otvorenom.

Budite svjesni mogućnosti za lokalno plavljenje manjeg broja imovine, sa lokalnim ometanjem u aktivnostima na otvorenom. Teški uslovi za vožnju uslijed smanjenje vidljivosti i nekontrolisanog kretanja vozila uslijed vode.

regija Mostar

25.3.2025. od: 00:00 do: 23:59

Očekivana količina padavina 20 do 40 l/m².

BUDITE SVJESNI. Budite u toku sa aktuelnom vremenskom prognozom. Očekujte manje smetnje u aktivnostima na otvorenom.

Budite svjesni mogućnosti za lokalno plavljenje manjeg broja imovine, sa lokalnim ometanjem u aktivnostima na otvorenom. Teški uslovi za vožnju uslijed smanjenje vidljivosti i nekontrolisanog kretanja vozila uslijed vode.

regija Sarajevo

25.3.2025. od: 00:00 do: 23:59

Očekivana količina padavina 20 do 40 l/m².

BUDITE SVJESNI. Budite u toku sa aktuelnom vremenskom prognozom. Očekujte manje smetnje u aktivnostima na otvorenom.

Budite svjesni mogućnosti za lokalno plavljenje manjeg broja imovine, sa lokalnim ometanjem u aktivnostima na otvorenom. Teški uslovi za vožnju uslijed smanjenje vidljivosti i nekontrolisanog kretanja vozila uslijed vode.

regija Tuzla

25.3.2025. od: 00:00 do: 23:59

Očekivana količina padavina 20 do 40 l/m².

BUDITE SVJESNI. Budite u toku sa aktuelnom vremenskom prognozom. Očekujte manje smetnje u aktivnostima na otvorenom.

Budite svjesni mogućnosti za lokalno plavljenje manjeg broja imovine, sa lokalnim ometanjem u aktivnostima na otvorenom. Teški uslovi za vožnju uslijed smanjenje vidljivosti i nekontrolisanog kretanja vozila uslijed vode.

regija Foca

25.3.2025. od: 00:00 do: 23:59

Očekuje se od 20 do 40 mm kiše za 24 h.

Bosne i Hercegovina
Federacija Bosne i Hercegovine
Federalni Hidrometeorološki zavod
Izveštaj o vodostajima, meteorološkim mjerenjima i prognozama

BUDITE SVJESNI. Budite u toku sa aktuelnom vremenskom prognozom. Ocekujte manje smetnje u aktivnostima na otvorenom. Budite svjesni mogucnosti za lokalno plavljenje manjeg broja imovine, sa lokalnim ometanjem u aktivnostima na otvorenom. Teški uslovi za vožnju uslijed smanjenje vidljivosti i nekontrolisanog kretanja vozila uslijed vode.

regija Trebinje

25.3.2025. od: 00:00 do: 23:59

Ocekuje se od 30 do 70 mm kiše za 24 h.

BUDITE SPREMNI. Poduzmite mjere opreza i pratite aktuelnu prognozu vremena. Ocekujte ometanja u dnevnim rutinama i BUDITE SPREMNI obustaviti aktivnosti na otvorenom.

Budite spremni da zaštitite sebe i svoju imovinu. Plavljenje imovine i saobraćajnih mreža su moguće. Poremecaj u snadbijevanju elektricnom energijom, vodom i u komunikacijama je moguć. Može biti potrebna manja evakuacija. Teški uslovi za vožnju uslijed smanjenje vidljivosti i nekontrolisanog kretanja vozila uslijed vode.

Bosne i Hercegovina
 Federacija Bosne i Hercegovine
 Federalni Hidrometeorološki zavod
Izveštaj o vodostajima, meteorološkim mjerenjima i prognozama

AUTOMATSKE MJERNE STANICE

dan	sat	stanica	temp. (°C)	kol.pad.(mm)	suma pad	dan	sat	stanica	temp. (°C)	kol.pad.(mm)	suma pad
25.03.2025	12	Gornji Kamengrad				25.03.2025	12	Brcko	16.7	0	14.4
25.03.2025	12	Ripac				25.03.2025	12	Odzak	15	0	
25.03.2025	12	Sanica	10.9	0.2	6.1	25.03.2025	12	Babin Do	6.7	6.7	72.1
25.03.2025	12	Borova Ravan	6.7	0	17	25.03.2025	12	Gracanica	11.6	0.2	21.7
25.03.2025	12	Divicani	-777	0.9	49.4	25.03.2025	12	Kakanj	10.8	1.4	16.3
25.03.2025	12	Dobrošin	9.7	1.1	26.5	25.03.2025	12	Kalesija	11.6	0	
25.03.2025	12	G.Vakuf/Uskoplje	9.3	1.6	15.7	25.03.2025	12	Kiseljak	11.2	0.4	23
25.03.2025	12	Gracanica kod Bugojna	9.4	0.7	12.3	25.03.2025	12	Maglaj	12	2.3	19.8
25.03.2025	12	Pidriš	7.3	1.1	24.3	25.03.2025	12	SA-Bjelave	9.7	2.2	40.2
25.03.2025	12	Rat	6.3	1.9	16.7	25.03.2025	12	Butmir	9.4	0	0.5
25.03.2025	12	Rovna	8	0.4	17.4			SA-Faletici			
25.03.2025	12	Šeherdžik	9.2	0.9	13.6	25.03.2025	12	SA-Novi Grad			
25.03.2025	12	Travnik	9.9	1.6	25	25.03.2025	12	Srednje	9	1.9	59.8
25.03.2025	12	Babanovac - Vlašić	5.6	1.7	11.8	25.03.2025	12	Tešanj	12.3	2	24.4
25.03.2025	12	Vojjice Gaj	9.1	0.6	14.2	25.03.2025	12	Tuzla	11.8	0.1	14.5
25.03.2025	12	Bijela Voda	9.1	0	15.9	25.03.2025	12	Vareš	7.4	2.1	23.4
25.03.2025	12	Budim potok				25.03.2025	12	Visoko	10.4	0.4	23.2
25.03.2025	12	Goražde	13.6	0	15.2	25.03.2025	12	Zenica	12.9		
25.03.2025	12	Kladanj	9.9	0.8	32.6	25.03.2025	12	Žepce	11.9	1.8	10.5
25.03.2025	12	Sapna	11.4	1.1	24.4	25.03.2025	12	Gabela	19	0	
25.03.2025	12	Snježnica	11.8	0.1	8	25.03.2025	12	Grude			
25.03.2025	12	Ustikolina	13	0.3		25.03.2025	12	Neum			
25.03.2025	12	Kupres	6.3	1.9	26.5	25.03.2025	12	Široki Brijeg	14.8	0	0.2

LEGENDA - slivovi

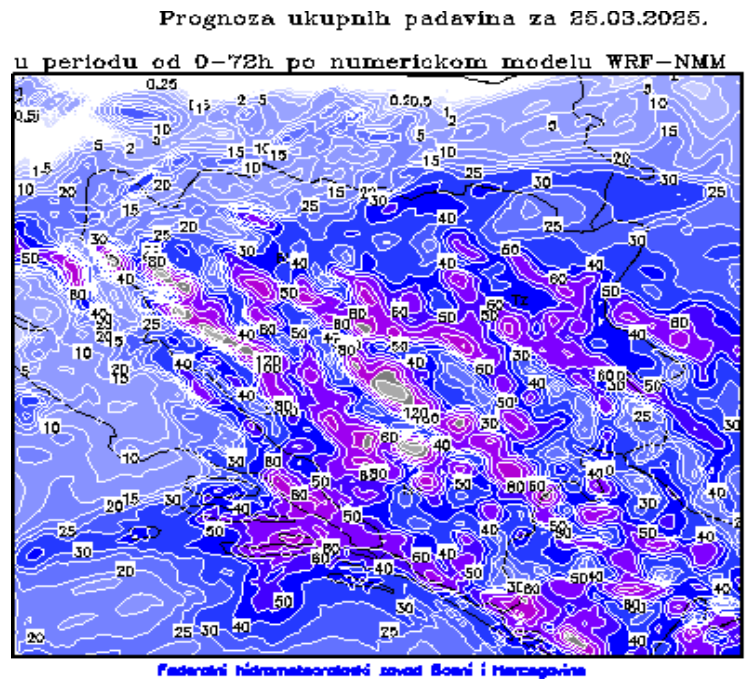
sliv Une	neposredni sliv Save	sliv Vrbasa	sliv Bosne	sliv Drine	sliv Neretva	sliv Cetine
----------	----------------------	-------------	------------	------------	--------------	-------------

Bosne i Hercegovina
 Federacija Bosne i Hercegovine
 Federalni Hidrometeorološki zavod
Izvještaj o vodostajima, meteorološkim mjerenjima i prognozama

IZMJERENE PADAVINE

Padavine zabilježene 25.03.2025.					
BanjaLuka	14	BihaÄ	15	Bijeljina	6
Bileca	35	BjelaÄnica	38	BosanskiNovi	17
Bugojno	12	Doboj	36	FoÄa	15
Gacko	30	GradaÄac	26	HanPijesak	27
Jajce	38	Livno	20	Mostar	53
MrkonjicGrad	28	Prijedor	25	SanskiMost	14
Sarajevo-Bjelave	13	Sokolac	20	Srebrenica	15
Trebinje	10	Tuzla	17	ViÄegrad	19

Prognoza ukupnih padavina za period od 0 do 72 sata



0.25 0.5 1 2 5 10 15 20 25 30 40 50 60 80 100 120 140 (l/m²)

IZMJERENE SNJEŽNE PADAVINE

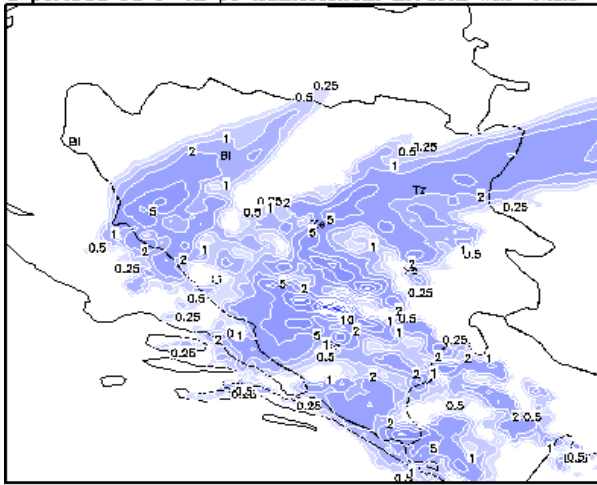
Sniježne padavine (cm) zabilježene 25.03.2025.				
BjelaÄnica	81			

Bosne i Hercegovina
 Federacija Bosne i Hercegovine
 Federalni Hidrometeorološki zavod
Izveštaj o vodostajima, meteorološkim mjerenjima i prognozama

PROGNOZA PADAVINA ZA 25.3.25 - utorak

Prognoza ukupnih padavina za 25.03.2025.

u periodu od 0-4h po numerickom modelu WRF-NMM

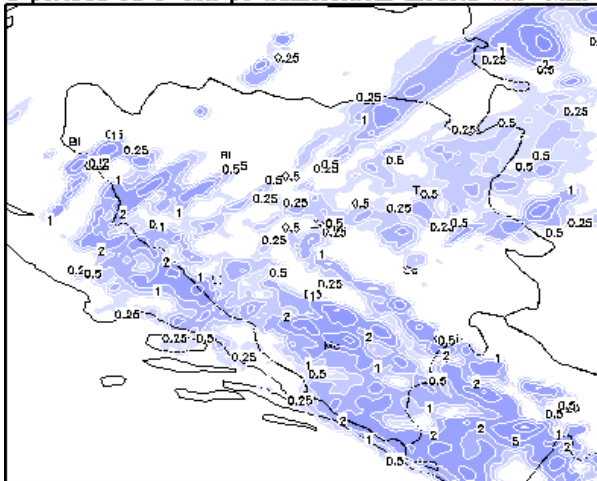


Federalni hidrometeorološki zavod Bosni i Hercegovina

0.25 0.5 1 2 5 10 15 20 25 30 40 50 60 80 100 120 140 (l/m²)

Prognoza ukupnih padavina za 25.03.2025.

u periodu od 8-12h po numerickom modelu WRF-NMM

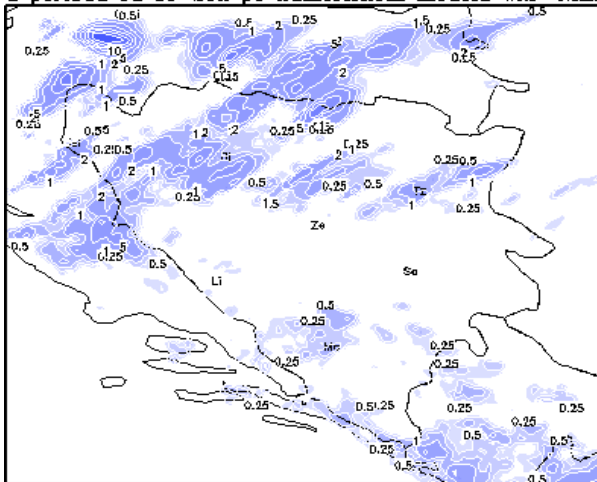


Federalni hidrometeorološki zavod Bosni i Hercegovina

0.25 0.5 1 2 5 10 15 20 25 30 40 50 60 80 100 120 140 (l/m²)

Prognoza ukupnih padavina za 25.03.2025.

u periodu od 16-20h po numerickom modelu WRF-NMM

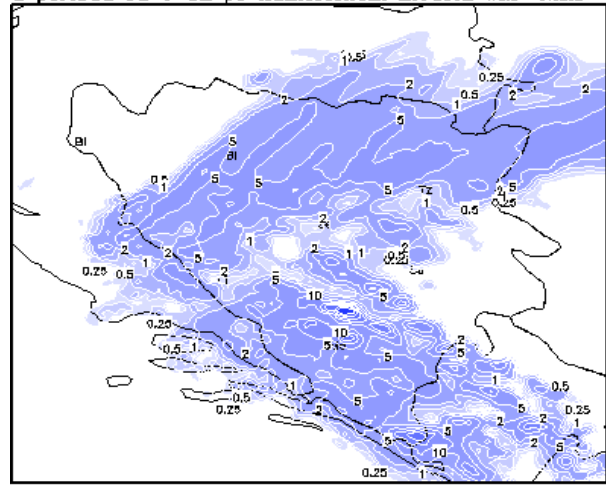


Federalni hidrometeorološki zavod Bosni i Hercegovina

0.25 0.5 1 2 5 10 15 20 25 30 40 50 60 80 100 120 140 (l/m²)

Prognoza ukupnih padavina za 25.03.2025.

u periodu od 4-8h po numerickom modelu WRF-NMM

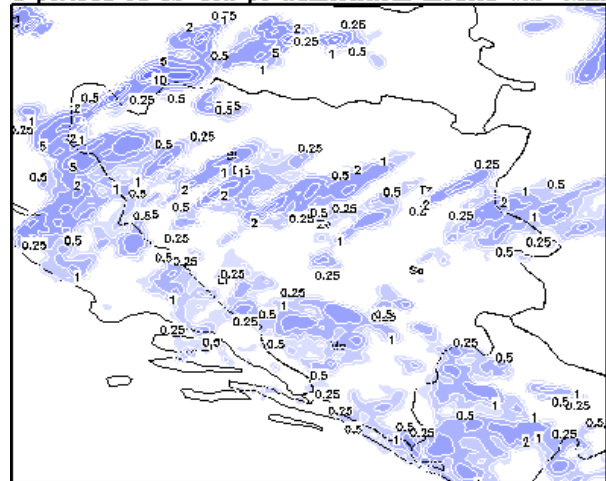


Federalni hidrometeorološki zavod Bosni i Hercegovina

0.25 0.5 1 2 5 10 15 20 25 30 40 50 60 80 100 120 140 (l/m²)

Prognoza ukupnih padavina za 25.03.2025.

u periodu od 12-16h po numerickom modelu WRF-NMM

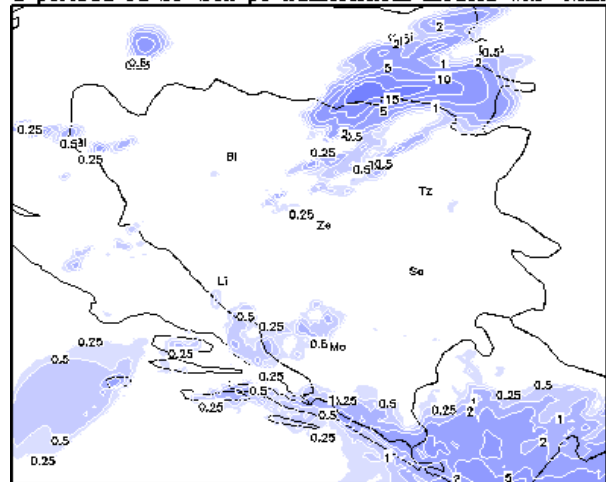


Federalni hidrometeorološki zavod Bosni i Hercegovina

0.25 0.5 1 2 5 10 15 20 25 30 40 50 60 80 100 120 140 (l/m²)

Prognoza ukupnih padavina za 25.03.2025.

u periodu od 20-24h po numerickom modelu WRF-NMM



Federalni hidrometeorološki zavod Bosni i Hercegovina

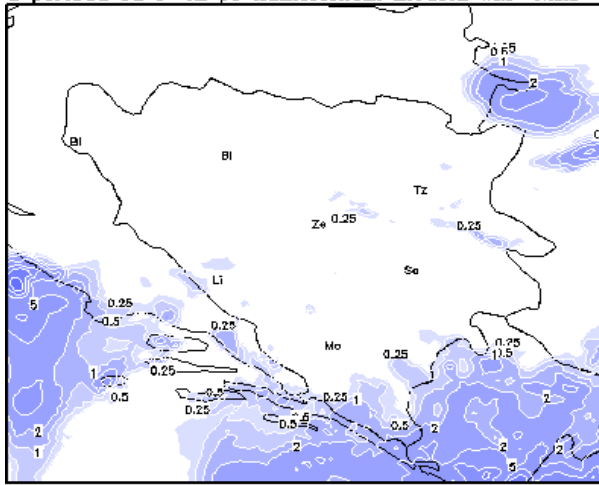
0.25 0.5 1 2 5 10 15 20 25 30 40 50 60 80 100 120 140 (l/m²)

Bosne i Hercegovina
 Federacija Bosne i Hercegovine
 Federalni Hidrometeorološki zavod
Izveštaj o vodostajima, meteorološkim mjerenjima i prognozama

PROGNOZA PADAVINA ZA 26.3.25. - srijeda

Prognoza ukupnih padavina za 26.03.2025.

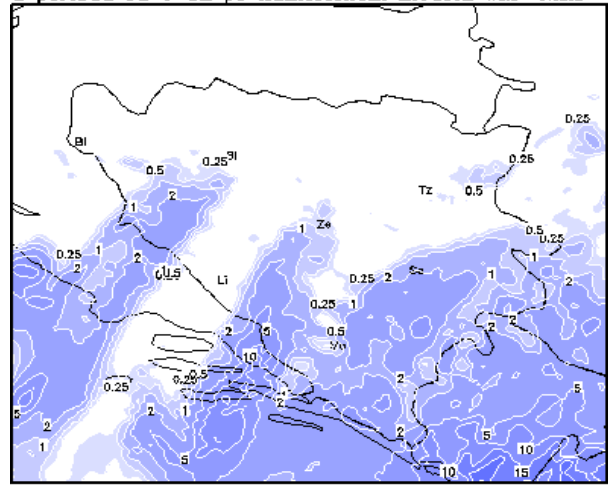
u periodu od 0-4h po numerickom modelu WRF-NMM



Federalni hidrometeorološki zavod Bosni i Hercegovina

Prognoza ukupnih padavina za 26.03.2025.

u periodu od 4-8h po numerickom modelu WRF-NMM

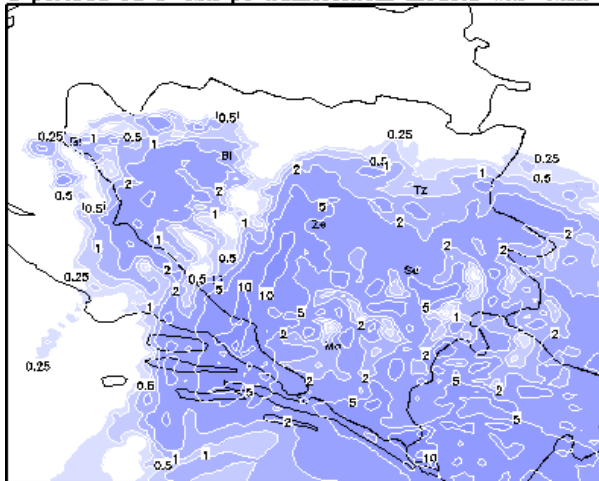


Federalni hidrometeorološki zavod Bosni i Hercegovina

0.25 0.5 1 2 5 10 15 20 25 30 40 50 60 80 100 120 140 (l/m²)

Prognoza ukupnih padavina za 26.03.2025.

u periodu od 8-12h po numerickom modelu WRF-NMM

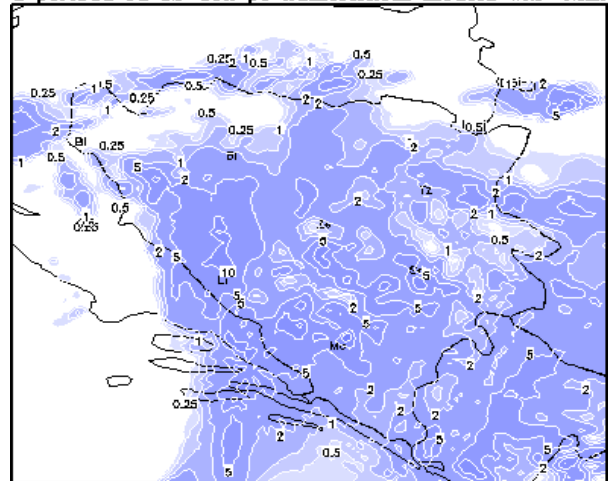


Federalni hidrometeorološki zavod Bosni i Hercegovina

0.25 0.5 1 2 5 10 15 20 25 30 40 50 60 80 100 120 140 (l/m²)

Prognoza ukupnih padavina za 26.03.2025.

u periodu od 12-16h po numerickom modelu WRF-NMM

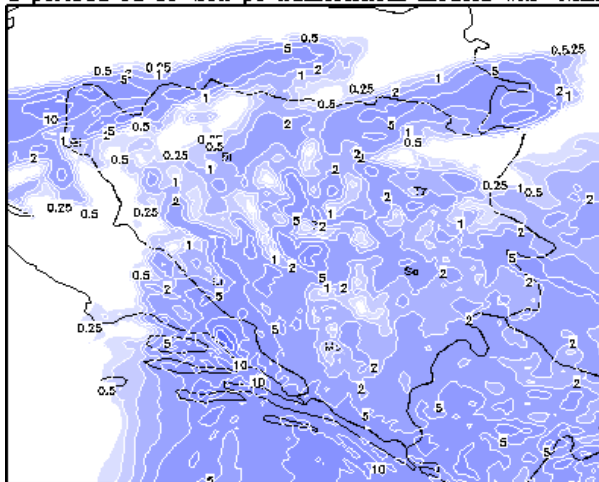


Federalni hidrometeorološki zavod Bosni i Hercegovina

0.25 0.5 1 2 5 10 15 20 25 30 40 50 60 80 100 120 140 (l/m²)

Prognoza ukupnih padavina za 26.03.2025.

u periodu od 16-20h po numerickom modelu WRF-NMM

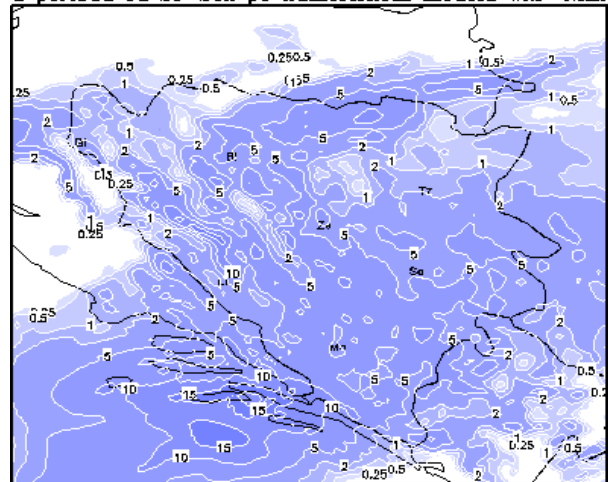


Federalni hidrometeorološki zavod Bosni i Hercegovina

0.25 0.5 1 2 5 10 15 20 25 30 40 50 60 80 100 120 140 (l/m²)

Prognoza ukupnih padavina za 26.03.2025.

u periodu od 20-24h po numerickom modelu WRF-NMM



Federalni hidrometeorološki zavod Bosni i Hercegovina

0.25 0.5 1 2 5 10 15 20 25 30 40 50 60 80 100 120 140 (l/m²)

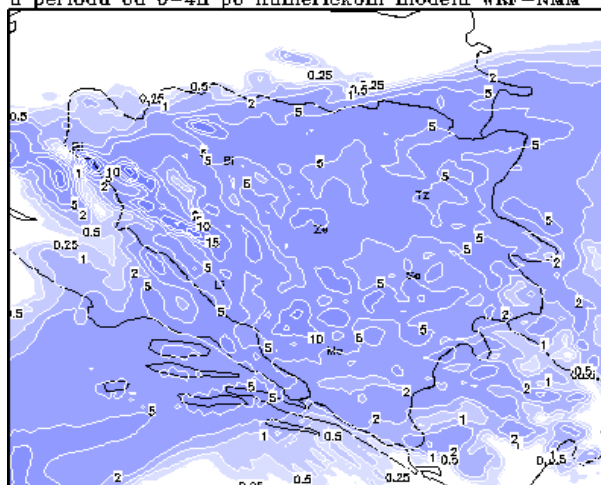
0.25 0.5 1 2 5 10 15 20 25 30 40 50 60 80 100 120 140 (l/m²)

Bosne i Hercegovina
 Federacija Bosne i Hercegovine
 Federalni Hidrometeorološki zavod
Izveštaj o vodostajima, meteorološkim mjerenjima i prognozama

PROGNOZA PADAVINA ZA 27.3.25. - Āetvrtak

Prognoza ukupnih padavina za 27.03.2025.

u periodu od 0-4h po numerickom modelu WRF-NMM

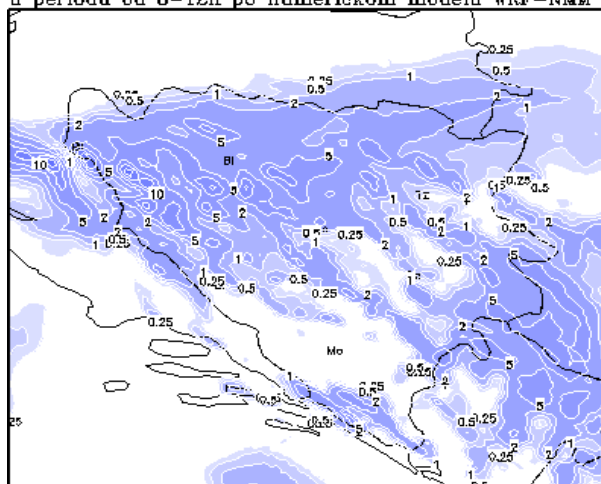


Federalni hidrometeorološki zavod Bosni i Hercegovina

0.25 0.5 1 2 5 10 15 20 25 30 40 50 60 80 100 120 140 (l/m²)

Prognoza ukupnih padavina za 27.03.2025.

u periodu od 8-12h po numerickom modelu WRF-NMM

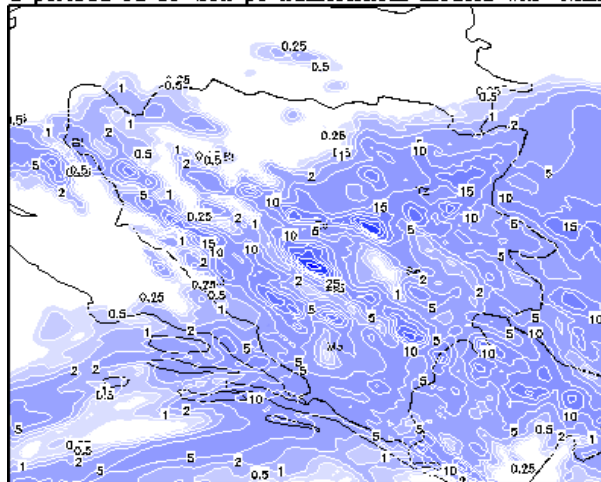


Federalni hidrometeorološki zavod Bosni i Hercegovina

0.25 0.5 1 2 5 10 15 20 25 30 40 50 60 80 100 120 140 (l/m²)

Prognoza ukupnih padavina za 27.03.2025.

u periodu od 16-20h po numerickom modelu WRF-NMM

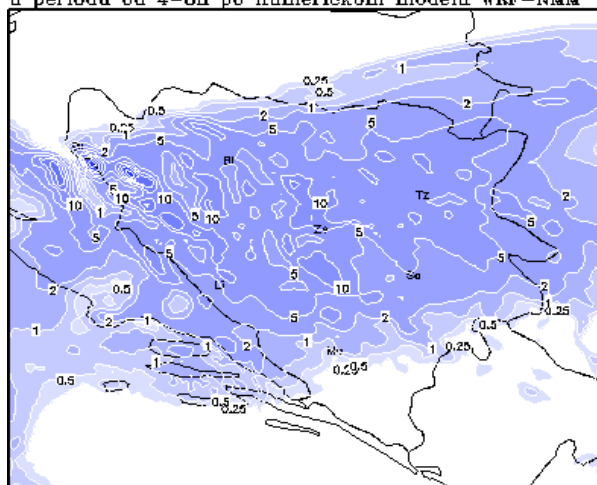


Federalni hidrometeorološki zavod Bosni i Hercegovina

0.25 0.5 1 2 5 10 15 20 25 30 40 50 60 80 100 120 140 (l/m²)

Prognoza ukupnih padavina za 27.03.2025.

u periodu od 4-8h po numerickom modelu WRF-NMM

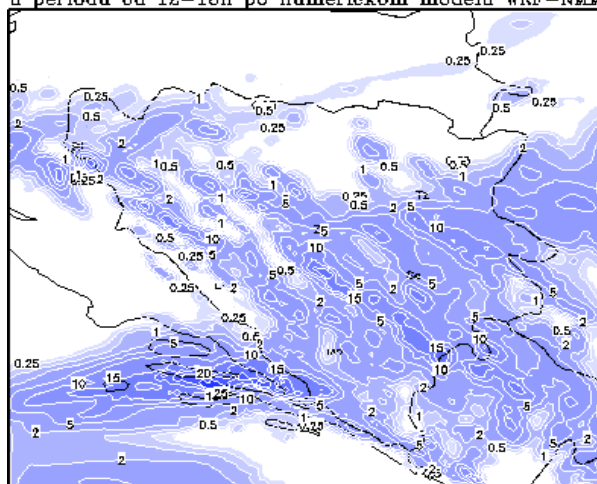


Federalni hidrometeorološki zavod Bosni i Hercegovina

0.25 0.5 1 2 5 10 15 20 25 30 40 50 60 80 100 120 140 (l/m²)

Prognoza ukupnih padavina za 27.03.2025.

u periodu od 12-16h po numerickom modelu WRF-NMM

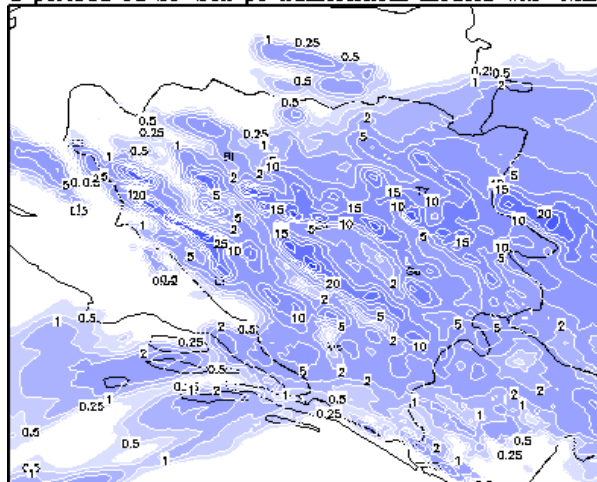


Federalni hidrometeorološki zavod Bosni i Hercegovina

0.25 0.5 1 2 5 10 15 20 25 30 40 50 60 80 100 120 140 (l/m²)

Prognoza ukupnih padavina za 27.03.2025.

u periodu od 20-24h po numerickom modelu WRF-NMM



Federalni hidrometeorološki zavod Bosni i Hercegovina

0.25 0.5 1 2 5 10 15 20 25 30 40 50 60 80 100 120 140 (l/m²)

Bosne i Hercegovina
 Federacija Bosne i Hercegovine
 Federalni Hidrometeorološki zavod
Izveštaj o vodostajima, meteorološkim mjerenjima i prognozama

METEOROLOŠKA MJERENJA

MJERENJE U:	Bihac	BanjaLuka	Bugojno	Livno	Mostar	Sarajevo	Trebinje	Tuzla	Zenica
	25.3.2025.	25.3.2025.	25.3.2025.	25.3.2025.	25.3.2025.	25.3.2025.	25.3.2025.	25.3.2025.	25.3.2025.
	12	12	12	12	12	12	12	12	12
vrijeme									-
temperatura (°C)	14	12	12	10	17	10	12	12	12
pritisak (hP)	987.8	1000.1	953.0	935.0	1006.3	944.3	983.0	983.0	-
brzina vjetra (km/hP)	4	0	4	4	7	4	11	4	4
brzina vjetra (m/s)	1	0	1	1	2	1	3	C	C
smjer vjetra									
relativna vlažnost (%)	71	94	88	87	97	92	97	81	-999

ZNACENJE IKONA

-	N/A		oblačno		umjereno oblačno		pretežno oblačno
	VEDRO		oblačno s rosuljom		umjereno oblačno s rosuljom		pretežno oblačno s rosuljom
	pretežno vedro		oblačno s kišom		umjereno oblačno s kišom		pretežno oblačno s kišom
	snijeg		oblačno sa snijegom		umjereno oblačno sa snijegom		pretežno oblačno sa snijegom
	kiša		oblačno uz pljusak kiše.		umjereno oblačno uz pljusak kiše.		pretežno oblačno uz pljusak kiše.
	grmljavina		oblačno s grmlj.		umjereno oblačno s grmlj.		pretežno oblačno s grmlj.
	rosulja		oblačno s kišom i grmlj.		umjereno oblačno sa kišom i grmlj.		pretežno oblačno s kišom i grmlj.
	susnježica		magla		magla sa kišom		

METEOROLOŠKE PROGNOZE

25.3.2025.

Danas ce u Bosni i Hercegovini preovladavati pretežno oblačno vrijeme sa kišom i lokalnim pljuskovima, koji mogu biti praceni i grmljavinom. Vjetar slab do umjeren južni i jugozapadni. Dnevna temperatura zraka od 12 do 18 °C.

U srijedu 26.03.2025., oblačno vrijeme sa kišom i pljuskovima, a na vrhovima planinama sa snijegom. Više padavina se očekuje u centralnim, istocnim podrucjima Bosne, na sjeveru i zapadu Hercegovine. Očekivana kolicina padavina, u vecem dijelu zemlje, izmedju 20 i 50, na sjeveru Hercegovine od 60 do 80 l/m2. Vjetar slab sjeverni i sjeveroistocni. Jutarnja temperatura zraka od 4 do 10, na jugu do 13, a dnevna od 8 do 14, na jugu i sjeveru zemlje lokalno do 16 °C.

U cetvrtak 27.03.2025., oblačno vrijeme sa kišom i pljuskovima, a na vrhovima planina sa snijegom. U Bosni se očekuju obilnije padavine, izmedju 30 i 60, lokalno do 90 l/m2. Vjetar slab do umjeren sjeverni i sjeveroistocni. Jutarnja temperatura zraka od 6 do 12, na jugu do 14, a dnevna od 8 do 14, na jugu zemlje do 16 °C.

U petak 28.03.2025., oblačno vrijeme sa kišom i pljuskovima, a na vrhovima planina sa snijegom. Vjetar slab promjenljivog smjera. Jutarnja temperatura zraka od 4 do 10, na jugu do 12, a dnevna od 6 do 12, na jugu do 14 °C.

U subotu 29.03.2025., oblačno vrijeme sa kišom, a na vrhovima planina sa snijegom. Vjetar slab promjenljivog smjera. Jutarnja temperatura zraka od 4 do 10, na jugu do 12, a dnevna od 6 do 11, na jugu do 14 °C.

Bosne i Hercegovina
 Federacija Bosne i Hercegovine
 Federalni Hidrometeorološki zavod
Izveštaj o vodostajima, meteorološkim mjerenjima i prognozama

	utorak-25 Mar 2025			srijeda-26 Mar 2025			četvrtak-27 Mar 2025			petak-28 Mar 2025						
Bihac		7	14			8	12			7	10			6	7	
S. Most		7	15			8	12			8	10			7	8	
Drvar		7	13			5	10			8	9			6	7	
Glamoc		6	11			5	6			6	6			4	7	
Kupres		7	11			5	5			5	5			4	6	
Livno		8	12			7	8			8	8			6	8	
Banja Luka		9	14			9	11			9	10			7	8	
Odžak		8	16			9	13			10	12			9	10	
Brcko		10	17			9	13			11	12			11	11	
Kladanj		9	15			7	9			8	9			6	7	
Tuzla		10	16			9	12			10	11			9	9	
Maglaj		10	14			9	11			9	10			8	8	
Zenica		9	16			7	10			8	9			8	10	
Bugojno		9	15			5	9			7	8			7	8	
Jajce		8	15			7	9			8	7			6	7	
Bjelašnica		8	11			6	6			5	7			4	7	
Sarajevo		9	16			7	9			8	9			7	11	
Goražde		8	17			6	11			9	12			7	10	
Konjic		9	13			8	8			7	8			5	9	
Mostar		12	14			12	14			13	15			11	13	
Neum		14	15			13	14			13	15			11	13	
Stolac		14	16			11	15			13	15			10	13	
Ravno		12	14			11	14			13	14			10	11	
Posušje		10	11			9	10			9	11			7	8	